16 GENNAIO 2026
URBAN CENTER METROPOLITANO

Le Plenarie del CArMe
I Fori dei Municipi

Il rapporto tra il progetto CArMe e la valorizzazione dei luoghi dell'archeologia nei municipi di Roma

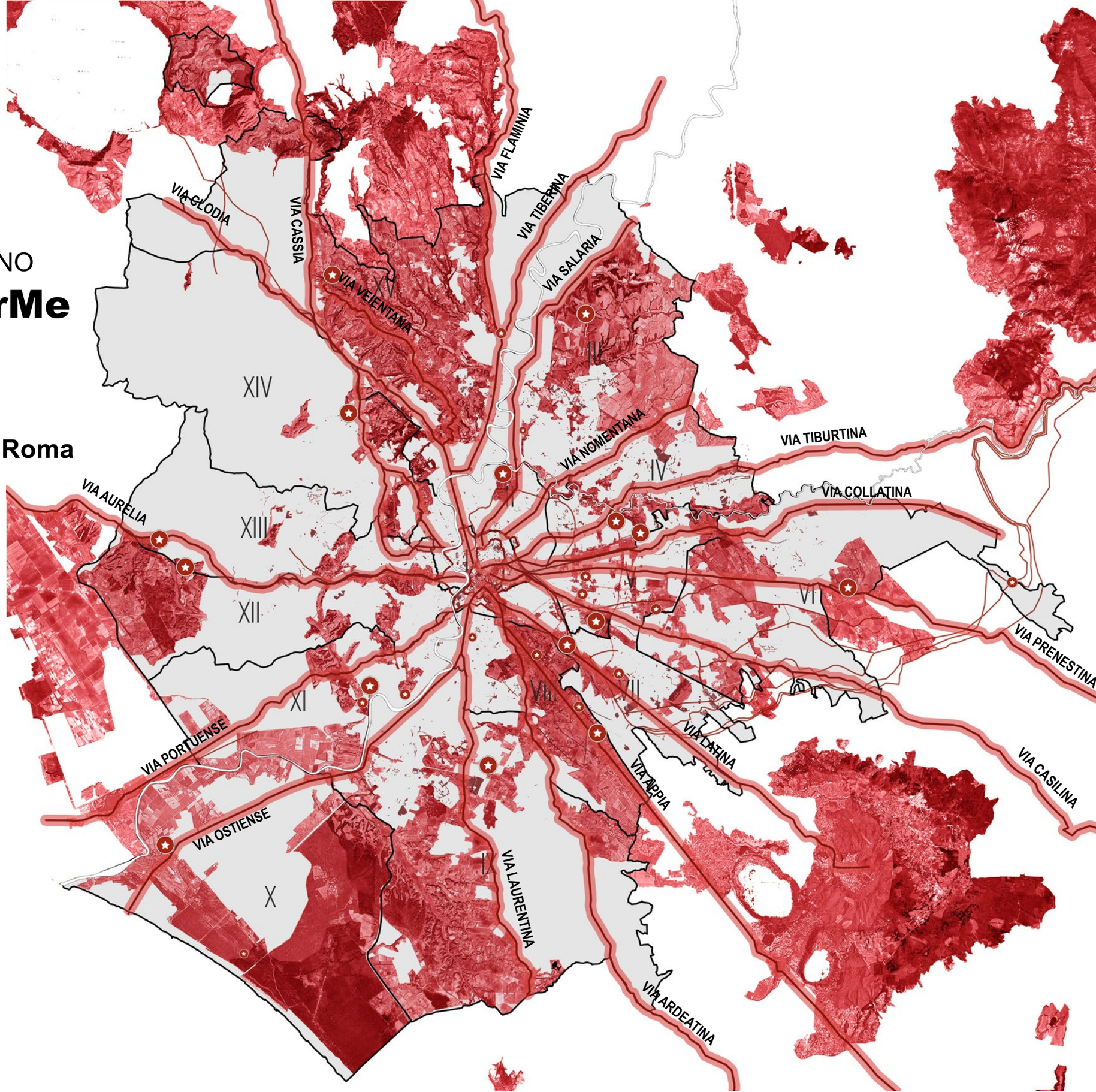

LA RISORSA ARCHEOLOGICA
DIFFUSA SU TUTTO IL TERRITORIO: MURA, ACQUEDOTTI, TRACCIATI, VILLE, NECROPOLI, TERME, CATACOMBE, SEPOLCRI

Un sistema archeologico esteso
Le connessioni fra l'Area Archeologica Centrale e il suburbio, l'Agro.

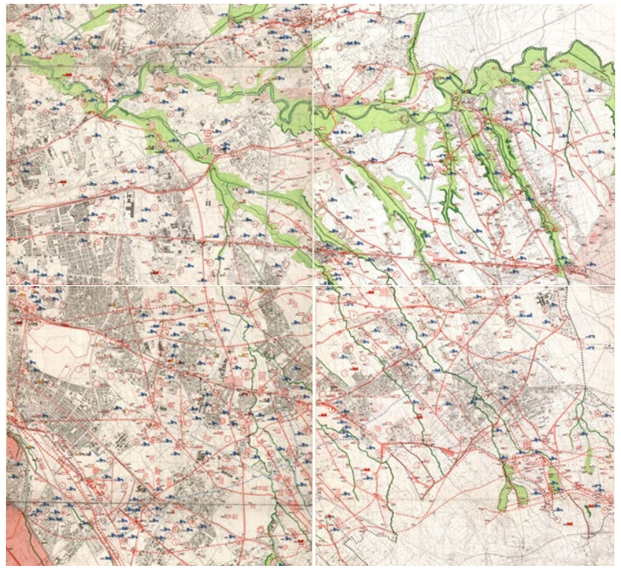

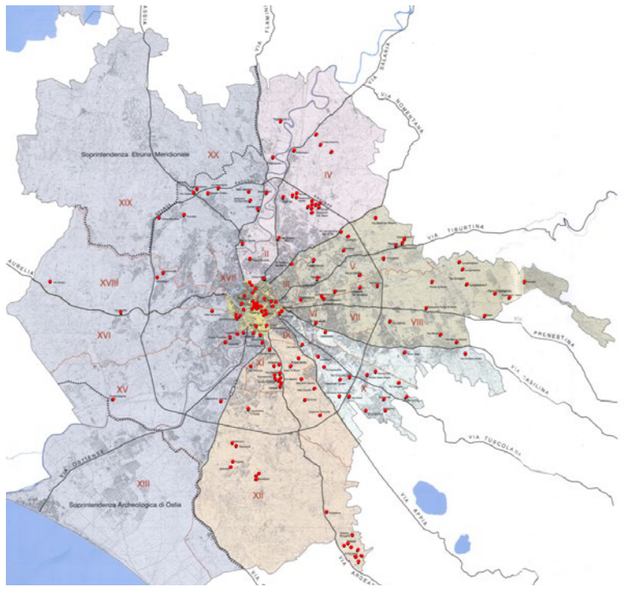

in alto
La carta dell'Agro;
Immagine tratta dal catalogo "Roma. Memorie dal sottosuolo. Ritrovamenti archeologici 1980/2006" a cura della Sovrintendenza Archeologica di Roma

IL SISTEMA DELLE CONSOLARI

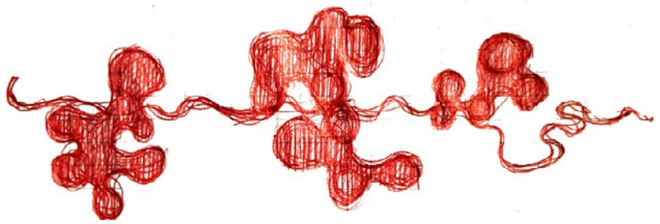

*Elemento dominante della topografia suburbana è dato dal **sistema delle antiche strade consolari**, il cui tracciato è anche elemento connesso e collegato ai monumenti antichi che crea precise unità storico topografiche*

Lorenzo Quililci

VIA CLODIA
VIA CASSIA
VIA FLAMINIA
VIA TIBERINA
VIA SALARIA
VIA VEIENTANA
VIA NOMENTANA
VIA TIBURTINA
VIA COLLATINA
VIA AURELIA
VIA PRENESTINA
VIA PORTUENSE
VIA LATINA
VIA CASILINA
VIA APPIA
VIA OSTIENSE
VIA LAURENTINA
VIA ARDEATINA

XIV
XIII
XII
XI
X
I
II
III
IV
V
VI
VII
VIII

L’INTEGRAZIONE FRA SISTEMI TERRITORIALI

SISTEMA DEL PATRIMONIO CULTURALE: STORICO E ARCHEOLOGICO

SISTEMA DELL’INFRASTRUTTURA VERDE E BLU

CONNESSIONE CON IL SISTEMA DELLA MOBILITÀ PUBBLICA PER MIGLIORARE L’ACCESSIBILITÀ, LA FRUIZIONE

Obiettivi
Riconoscere la storia di insediamento della città,
da CArMe ai territori più esterni;
Per un “archeologia pubblica”;
Interventi per la qualità urbana, vera rigenerazione;
Identità paesaggistica;
Rafforzare la resilienza della città

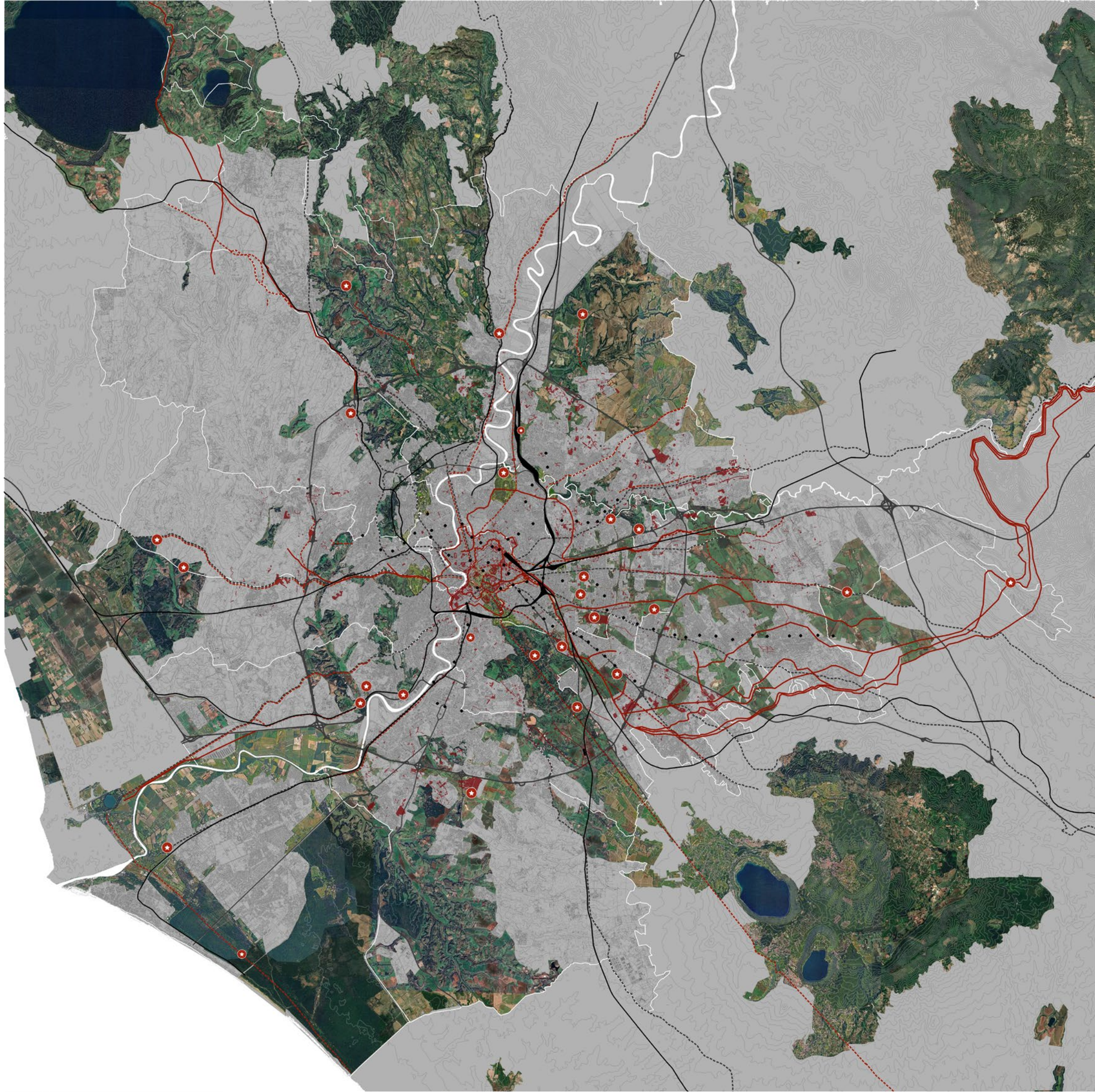

Il sistema delle vie consolari per un’archeologia pubblica tra il CArMe e il territorio delle periferie

gruppo di lavoro (Roma Tre):
Prof. Arch. Luigi Franciosini, Arch. Mirella Di Giovine, Prof.ssa Maddalena Scimemi;
Arch. Cristina Casadei, Arch. Rachele Lomurno, Arch. Francesco Protomastro, Arch. Marta Sena

OBIETTIVI

IL SISTEMA DELLE VIE CONSOLARI PER UN'ARCHEOLOGIA PUBBLICA TRA IL CARME E IL TERRITORIO DELLE PERIFERIE (MAPPA A8)

Obiettivi

Contestualizzazione:
per il riconoscimento dei luoghi, la consapevolezza dei valori, il reincanto della città

Decentralizzazione:
riattivare le relazioni che distendono i flussi dei visitatori su una scala più ampia promuovendo un gemellaggio tra il CArMe e le aree archeologiche dei territori della periferia

Il vero museo di Roma, *quello di cui parlo, si compone, è vero, di statue, di colossi, di templi, di obelischi, di colonne trionfali, di terme, di circhi, di anfiteatri, di archi di trionfo, di tombe, di stucchi, di affreschi, di bassorilievi, d'iscrizioni, di frammenti, di ornamenti, di materiali da costruzione, di mobili, d'utensili, ecc, ma nondimeno* ***è composto dai luoghi, dai siti, dalle montagne, dalle strade, dalle vie antiche, dalle rispettive posizioni delle città in rovina, dai rapporti geografici, dalle relazioni tra tutti gli oggetti, dai ricordi, dalle tradizioni locali, dagli usi ancora esistenti, dai paragoni e dai confronti che non si possono fare se non nel paese stesso.***

Quatrèmere de Quincy

STRATEGIE

LE STRADE CONSOLARI:
LA FORZA DELLA DIREZIONE

FT4 - Figure Territoriali
RAGGIERA DELLE CONSOLARI

OS5 - Obiettivi Strategici
DIRETTRICI TERRITORIALI

Roma dipinta da Simone Lagi nella Galleria delle Carte Geografiche in Vaticano, 1631-32

STRATEGIE

LE STRADE CONSOLARI:
LA FORZA DELLA DIREZIONE

fotosequenza di Segovia

STRATEGIE

LE ARCHEOLOGIE INFRASTRUTTURANTI:
CONSOLARI
MURA
ACQUEDOTTI

In alto
Eufrosino della Volpaia, “Campagna Romana”, 1547

Immagine tratta da
“Il paesaggio identitario” di Mirella Di Giovine, Quodlibet, Roma, 2024

STRATEGIE

RISCOPRIRE IL TERRITORIO E IL RAPPORTO TRA LA FORMA DELLA CITTÀ E LA FORMA DEL SUOLO

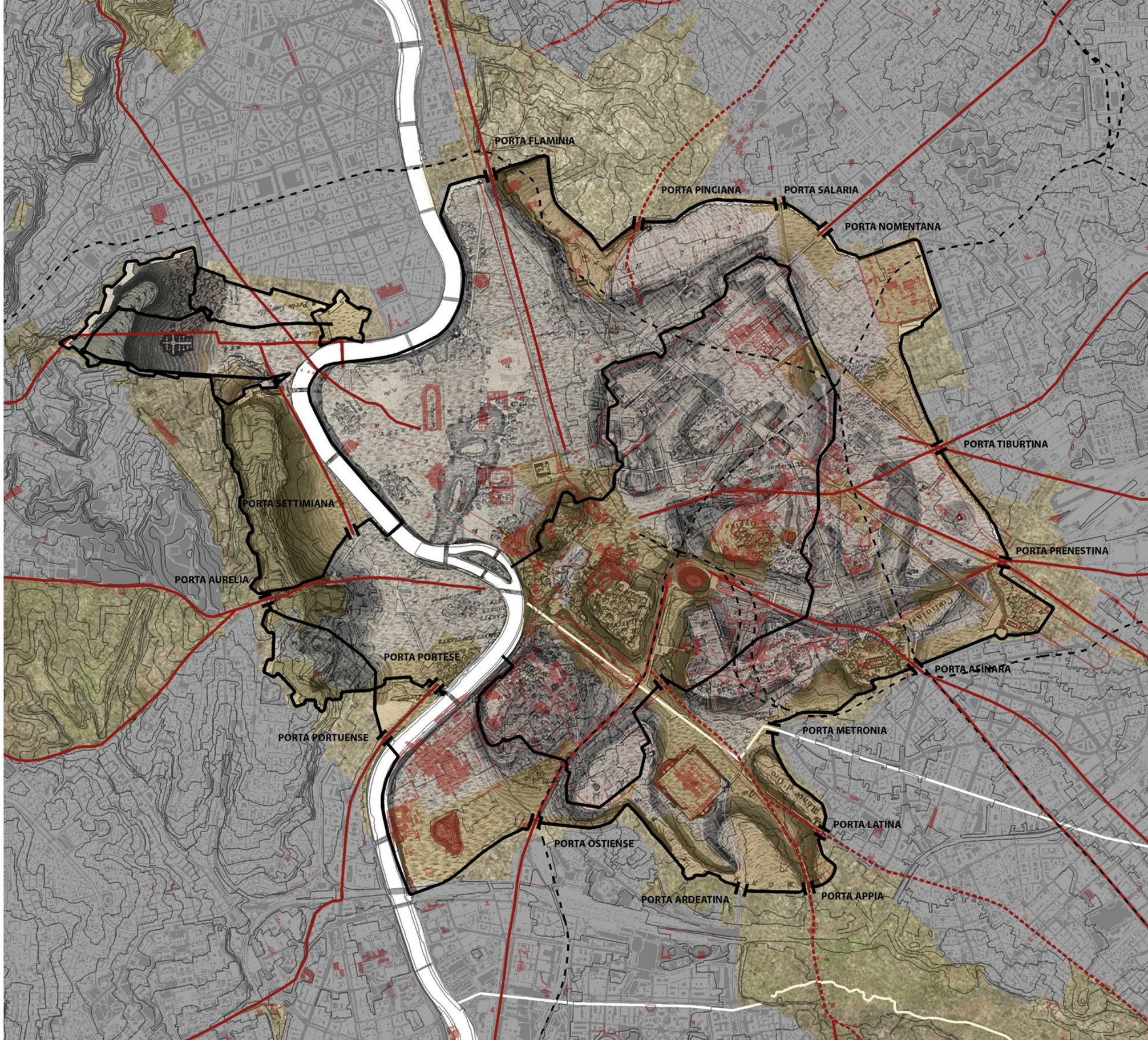

Rielaborazione grafica sulla “Carta fisica del suolo di Roma né primi tempi della fondazione di questa città” di G.B. Brocchi, 1820

STRATEGIE

LE ARCHEOLOGIE DEL SUBURBIO:
DAL FRAMMENTO AL SISTEMA

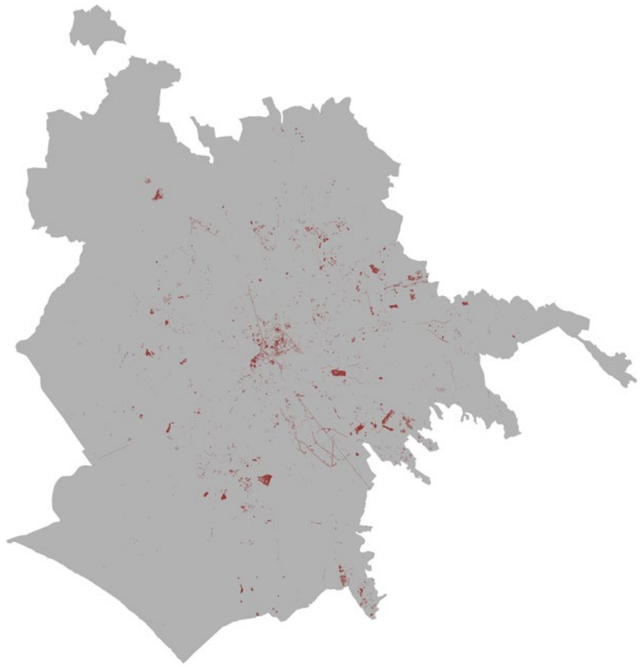

Il territorio municipale di Roma e le **archeologie diffuse censite dal Sitar**

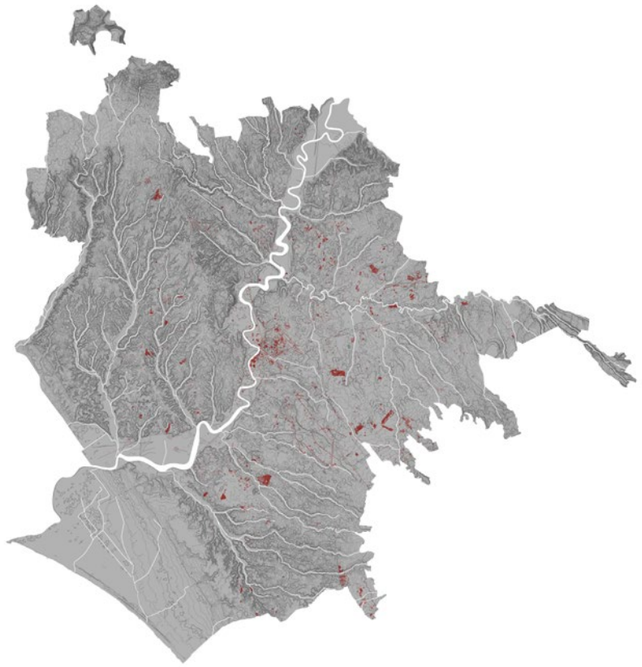

Il territorio municipale di Roma, la sua **descrizione morfologica** e le archeologie diffuse censite dal Sitar

Il territorio municipale di Roma, la sua descrizione morfologica, le archeologie censite diffuse dal Sitar e le **archeologie infrastrutturanti - consolari, mura, acquedotti**

STRATEGIE

PATRIMONIO ARCHEOLOGICO DIFFUSO

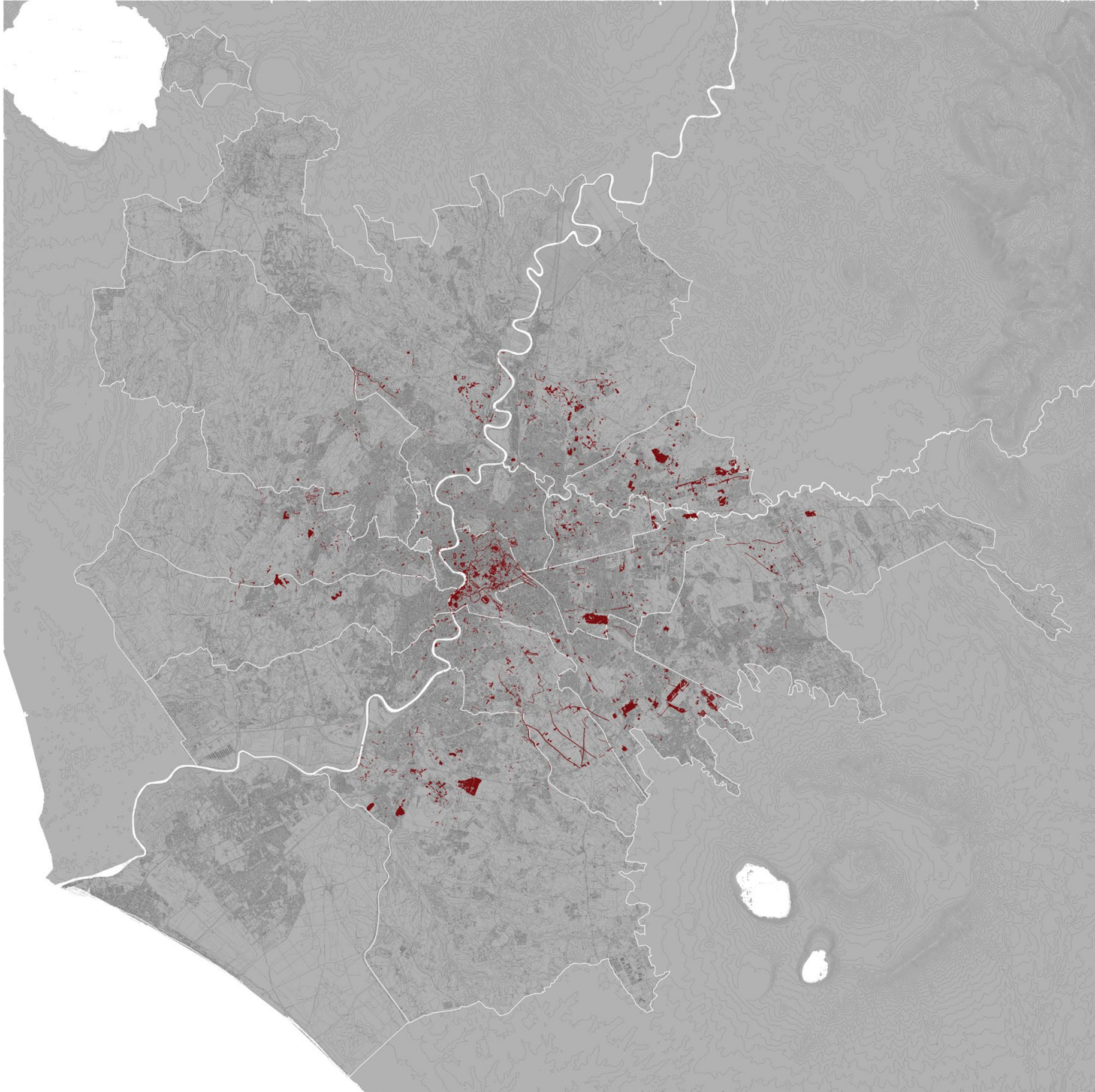

STRATEGIE

INFRASTRUTTURE ARCHEOLOGICHE

MURA URBICHE
Mura Serviane
Mura Aureliane

CONSOLARI ANTICHE
Via Appia Antica
Via Latina
Via Casilina
Via Prenestina
Via Collatina
Via Tiburtina
Via Nomentana
Via Salaria
Via Flaminia
Via Tiberina
Via Clodia
Via Aurelia
Via Portuense
Via della Magliana
Via Ostiense

ACQUEDOTTI
Aqua Appia
Aqua Anio Vetus
Aqua Tepula
Aqua Marcia
Aqua Iulia
Aqua Virgo
Aqua Alsietina
Anio Novus
Aqua Claudia
AquaTraiana
Aqua Alessandrina
Aqua Antoniniana
Aqua Paola

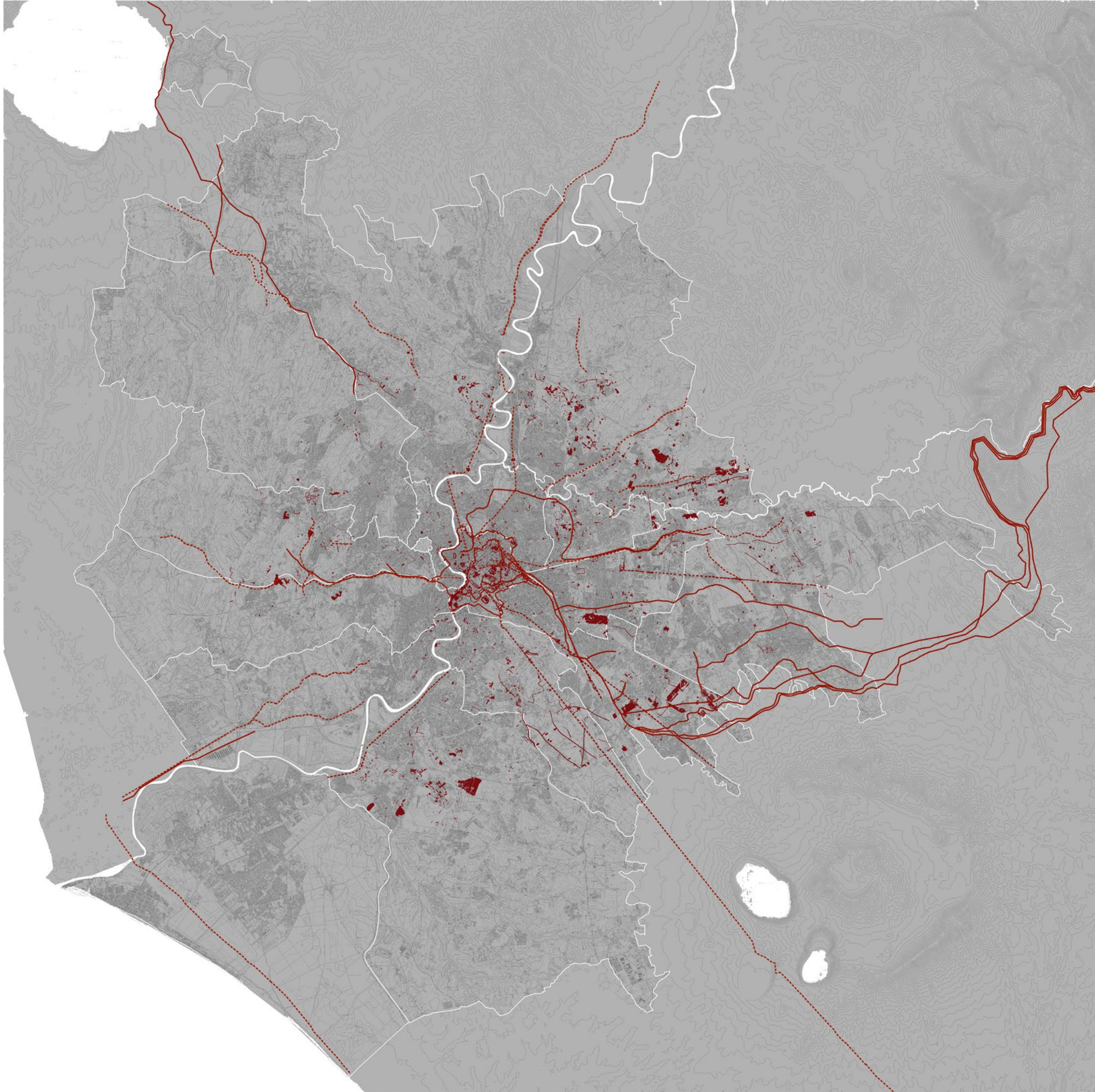

SISTEMI

L’INFRASTRUTTURA VERDE E BLU

INFRASTRUTTURA VERDE
Parchi istituiti
Aree verdi
Aree agricole

IL VALORE PUBBLICO DELL’ARCHEOLOGIA

Nella città contemporanea emerge uno stretto rapporto tra spazi aperti ed archeologia, specialmente nel contesto delle periferie.
Questo dato favorisce la caratterizzazione ed il riconoscimento, da parte dei cittadini, dei luoghi condivisi, promuovendo una consapevolezza dei valori che è, prima di tutto, consapevolezza del territorio.

In alto
Immagine tratta da
“Il paesaggio identitario” di Mirella Di Giovine, Quodlibet, Roma, 2024

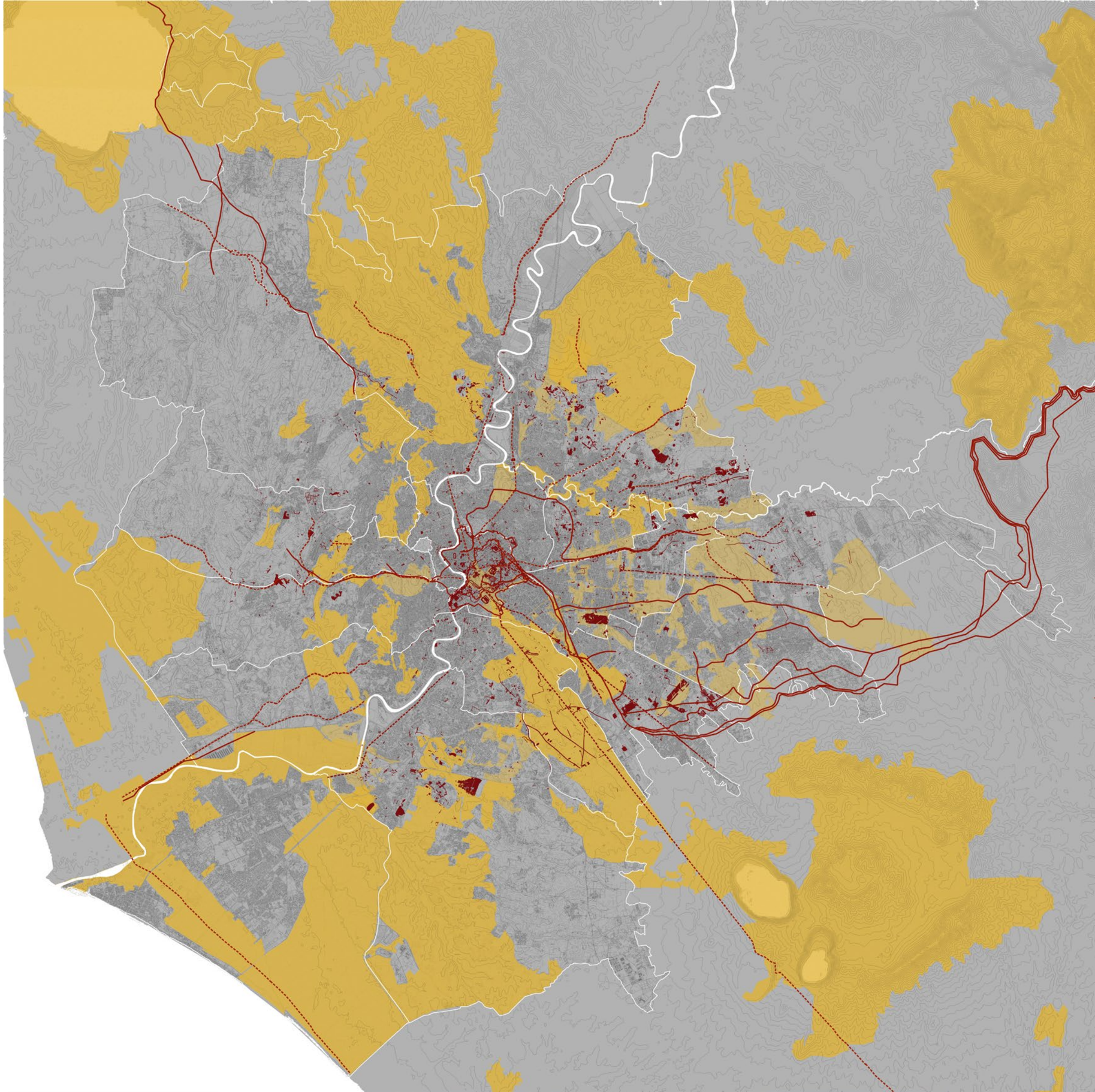

SISTEMI

L'INFRASTRUTTURA VERDE E BLU

SERVIZI
Musei Archeologici
Scuole
Centri civici o culturali
Biblioteche
Punti di avvistamento

VITA COMUNITARIA E FRUIZIONE PUBBLICA DEL PATRIMONIO STORICO E ARCHEOLOGICO

Lavorando sul valore pubblico dell'archeologia e sul rapporto tra questa e la città, è giusto pensare che i luoghi che organizzano la vita civica, culturale e sociale delle comunità divengano anche luoghi di presidio e di orientamento per la fruizione del patrimonio archeologico ed ambientale.

In alto
Immagine tratta da
"Il paesaggio identitario" di Mirella Di Giovine, Quodlibet, Roma, 2024

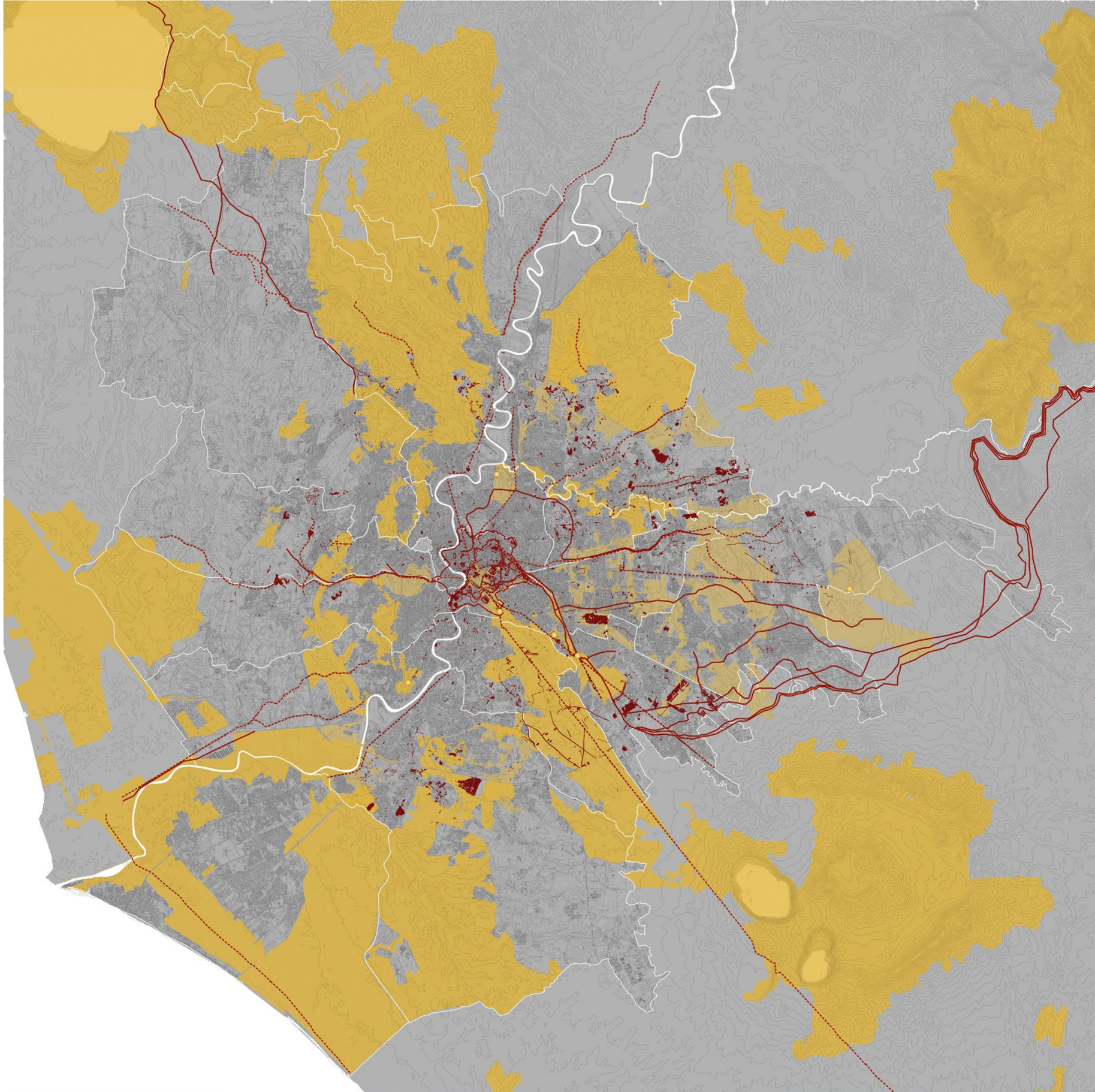

SISTEMI

LA RETE DELLA MOBILITÀ

IL SISTEMA DI ACCESSIBILITÀ E
DI FRUIZIONE

MOBILITÀ PUBBLICA
Linee ferroviarie
Linee metropolitane
Archeobus
Archeotram

MOBILITÀ PRIVATA
Consolari moderne
GRA
GRAB
Piste ciclabili

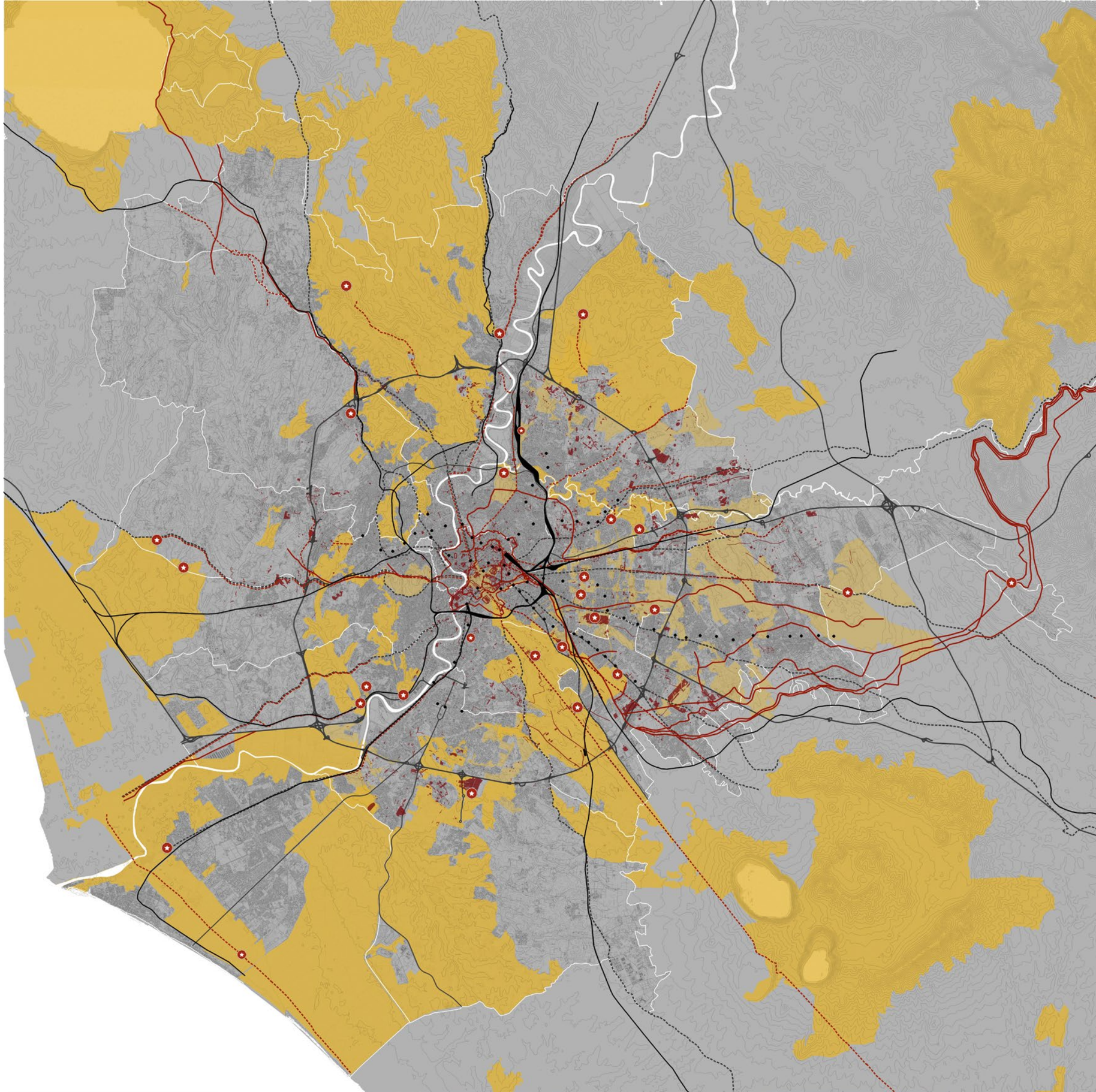

SISTEMI

LA RETE DELLA MOBILITÀ

IL SISTEMA DI ACCESSIBILITÀ E
DI FRUIZIONE

MOBILITÀ PUBBLICA
Linee ferroviarie
Linee metropolitane
Archeobus
Archeotram

MOBILITÀ PRIVATA
Consolari moderne
GRA
GRAB
Piste ciclabili

SISTEMI

UN NUOVO SISTEMA PER L’ACCESSIBILITÀ

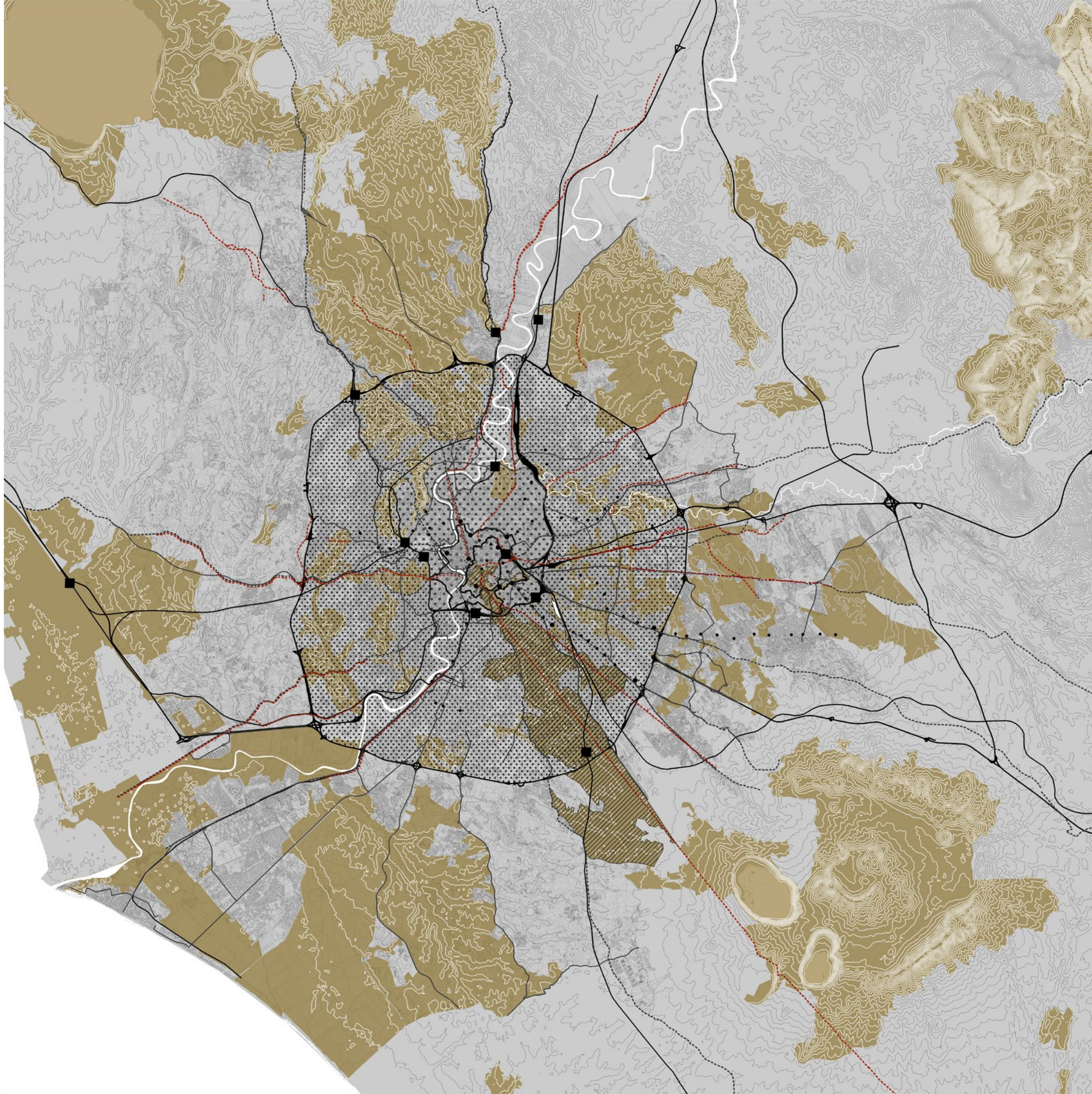

LA SCALA TERRITORIALE

Roma Capitale - Sovrintendenza Capitolina - Dipartimento Programmazione e Attuazione Urbanistica

PIANO STRATEGICO E OPERATIVO

Mappe interpretative (A)

Il sistema delle vie consolari per un'archeologia pubblica tra il CArMe e il territorio storico delle periferie

A8

Ambito di Programmazione Strategica

FORI - APPIA ANTICA

PREESISTENZE STORICHE E ARCHEOLOGICHE

Infrastrutture Archeologiche

Consolari

Mura e Porte Urbiche

Acquedotti

Centralità archeologiche (AP1)

1 Antico centro di *Antemnae* (II)
2 Antica città di *Crustumerium* (III)
3 Casale della Cervelletta (IV)
4 Ponte Mammolo (IV)
5 *Villa dei Gordiani – Ad duas lauros* (V)
6 Torre di Casa Calda (V)
7 Parco archeologico di Centocelle - Pratone di Torre Spaccata (V, VII)
8 Antica città di Gabii – Parco fluviale dell'Osa (VI)
9 Ponte Lupo (VI)
10 Via Latina al III miglio (VII)
11 Villa dei Sette Bassi (VII)
12 Appia Antica presso la stazione ferroviaria di Torricola (VIII)
13 Area archeologica di Laurentino (IX)
14 Area archeologica di Vallerano (IX)
15 Approdo dal Tevere a Ostia Antica (X)
16 Villa di Plinio (X)
17 Monte delle Piche, *Lucus Fratrum Arvalium* (XI)
18 Torre Righetti a Monte Cucco (XI)
19 Catacombe di Generosa (XI)
20 Villa delle Colonnacce (XII)
21 Castel di Guido (XIII)
22 Ipogeo degli Ottavi (XIV)
23 Galeria Antica (XIV)
24 Vejentana Greenway (XV)
25 Villa di Livia, Arco di Malborghetto (XV)

INFRASTRUTTURA VERDE E BLU

Infrastruttura verde

Aree censite
Aree naturali protette; Parchi archeologici e culturali; Beni patrimoniali monumentali e archeologici; Parchi, ville e giardini storici; Aree archeologiche; Aree agricole identitarie

Aree non censite e/o da potenziare

RETE DELLA MOBILITÀ SOSTENIBILE

Rete della mobilità pubblica

Linea ferroviaria e stazioni

Linea metropolitana e stazioni

Archeotram

Archeobus

Rete della mobilità privata

GRAB

Piste ciclabili

SERVIZI PER LA FRUIZIONE DEL PATRIMONIO

Musei, centri civici, biblioteche e scuole

Punti di osservazione

1 Museo delle Mura di Porta S.Sebastiano (I)
2 Collina di *Antemnae* (I)
3 CRinale del Lago di Castiglione (VI)
4 Collina delle Tombe Latine (VII)
5 Torre del Fiscale (VII)
6 Monte Cucco (IX)

scala 1:75.000

LA SCALA TERRITORIALE

UNO STRUMENTO PER LA DEFINIZIONE DELLE LINEE GUIDA PER L'INTERVENTO LUNGO LE CONSOLARI

> RIPRISTINARE LA CONTINUITÀ
- attraverso interventi lungo il tracciato;
- attraverso le visioni del territorio

> DEFINIRE LA QUALITÀ DEI MARGINI
- trattamento delle fasce perimetrali con interventi di
- deimpermeabilizzazione del suolo
- intensificazione e tipizzazione del verde
- ripavimentazione dei marciapiedi con materiali idonei
- illuminazione pubblica

Roma Capitale - Sovrintendenza Capitolina - Dipartimento Programmazione e Attuazione Urbanistica

PIANO STRATEGICO E OPERATIVO

Mappe interpretative (A)

Il sistema delle vie consolari per un'archeologia pubblica tra il CArMe e il territorio storico delle periferie

A8

Ambito di Programmazione Strategica
FORI - APPIA ANTICA AP2

PREESISTENZE STORICHE E ARCHEOLOGICHE

Infrastrutture Archeologiche

Consolari

Mura e Porte Urbiche

Acquedotti

Centralità archeologiche (AP1)

1 Antico centro di *Antemnae* (II)
2 Antica città di *Crustumerium* (III)
3 Casale della Cervelletta (IV)
4 Ponte Mammolo (IV)
5 *Villa dei Gordiani – Ad duas lauros* (V)
6 Torre di Casa Calda (V)
7 Parco archeologico di Centocelle - Pratone di Torre Spaccata (V, VII)
8 Antica città di Gabii – Parco fluviale dell'Osa (VI)
9 Ponte Lupo (VI)
10 Via Latina al III miglio (VII)
11 Villa dei Sette Bassi (VII)
12 Appia Antica presso la stazione ferroviaria di Torricola (VIII)
13 Area archeologica di Laurentino (IX)
14 Area archeologica di Vallerano (IX)
15 Approdo dal Tevere a Ostia Antica (X)
16 Villa di Plinio (X)
17 Monte delle Piche, *Lucus Fratrum Arvalium* (XI)
18 Torre Righetti a Monte Cucco (XI)
19 Catacombe di Generosa (XI)
20 Villa delle Colonnacce (XII)
21 Castel di Guido (XIII)
22 Ipogeo degli Ottavi (XIV)
23 Galeria Antica (XIV)
24 Vejentana Greenway (XV)
25 Villa di Livia, Arco di Malborghetto (XV)

INFRASTRUTTURA VERDE E BLU

Infrastruttura verde

Aree censite
Aree naturali protette; Parchi archeologici e culturali; Beni patrimoniali monumentali e archeologici; Parchi, ville e giardini storici; Aree archeologiche; Aree agricole identitarie

Aree non censite e/o da potenziare

RETE DELLA MOBILITÀ SOSTENIBILE

Rete della mobilità pubblica

Linea ferroviaria e stazioni

Linea metropolitana e stazioni

Archeotram

Archeobus

Rete della mobilità privata

GRAB

Piste ciclabili

SERVIZI PER LA FRUIZIONE DEL PATRIMONIO

Musei, centri civici, biblioteche e scuole

Punti di osservazione

1 Museo delle Mura di Porta S.Sebastiano (I)
2 Collina di *Antemnae* (I)
3 CRinale del Lago di Castiglione (VI)
4 Collina delle Tombe Latine (VII)
5 Torre del Fiscale (VII)
6 Monte Cuccu (IX)

scala 1:75.000

DALLA SCALA TERRITORIALE AGLI AMBITI STRATEGICI

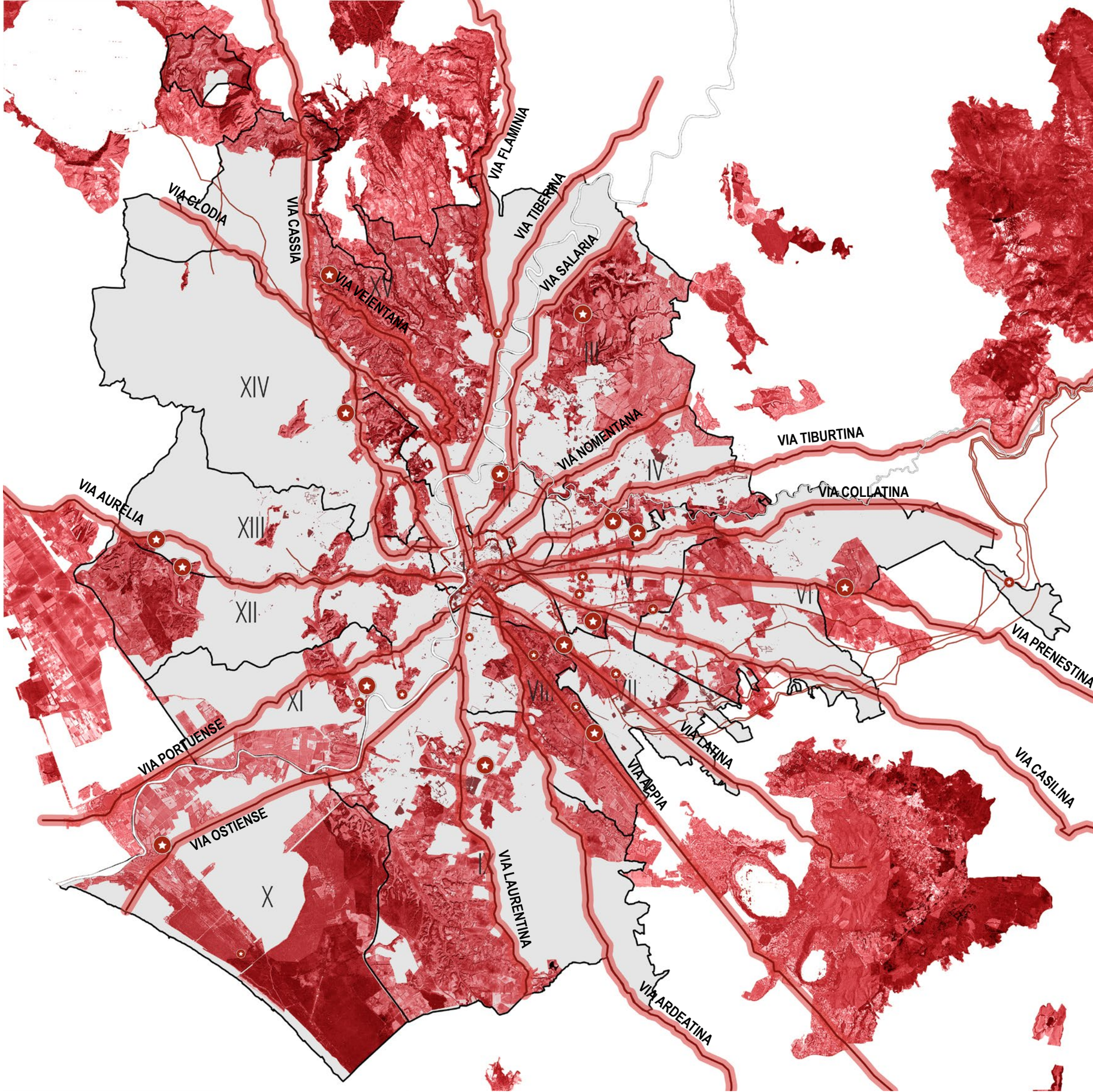

GLI AMBITI STRATEGICI

CENTRALITÀ ARCHEOLOGICHE DEL TERRITORIO DELLE PERIFERIE

LE CONSOLARI E LE UNITÀ STORICO TOPOGRAFICHE NEI RAGGRUPPAMENTI DI MUNICIPI O AMBITI STRATEGICI (**AS**) DEL PSO

Tra Salaria e Collatina. I villaggi del *Latium Vetus* preromano lungo il Tevere e l'Aniene
Municipi II, III, IV

Il paesaggio di ville produttive e torri medievali lungo tra Prenestina e Casilina; Gabi e Ponte Lupo: da dove arrivano l'acqua e la pietra
Municipi V, VI + VII

Su basoli e tra sepolcri. Ripercorrere le antiche consolari
Municipi VII, VIII

Insediamenti lungo la via Laurentina
Municipi VIII, IX

Lungo le sponde del Tevere tra paesaggi sacri e fluviali
Municipi X, XI

Presidi lungo l'Aurelia
Municipi XII, XIII

Verso l'Etruria e lungo la via Flaminia
Municipi XIV, XV

GLI AMBITI STRATEGICI

CENTRALITÀ ARCHEOLOGICHE DEL TERRITORIO DELLE PERIFERIE

LE CONSOLARI E LE UNITÀ STORICO TOPOGRAFICHE NEI RAGGRUPPAMENTI DI MUNICIPI O AMBITI STRATEGICI (AS) DEL PSO

Tra Salaria e Collatina. I villaggi del *Latium Vetus* preromano lungo il Tevere e l'Aniene
Municipi II, III, IV

Il paesaggio di ville produttive e torri medievali lungo tra Prenestina e Casilina; Gabi e Ponte Lupo: da dove arrivano l'acqua e la pietra
Municipi V, VI + VII

Su basoli e tra sepolcri. Ripercorrere le antiche consolari
Municipi VII, VIII

Insediamenti lungo la via Laurentina
Municipi VIII, IX

Lungo le sponde del Tevere tra paesaggi sacri e fluviali
Municipi X, XI

Presidi lungo l'Aurelia
Municipi XII, XIII

Verso l'Etruria e lungo la via Flaminia
Municipi XIV, XV

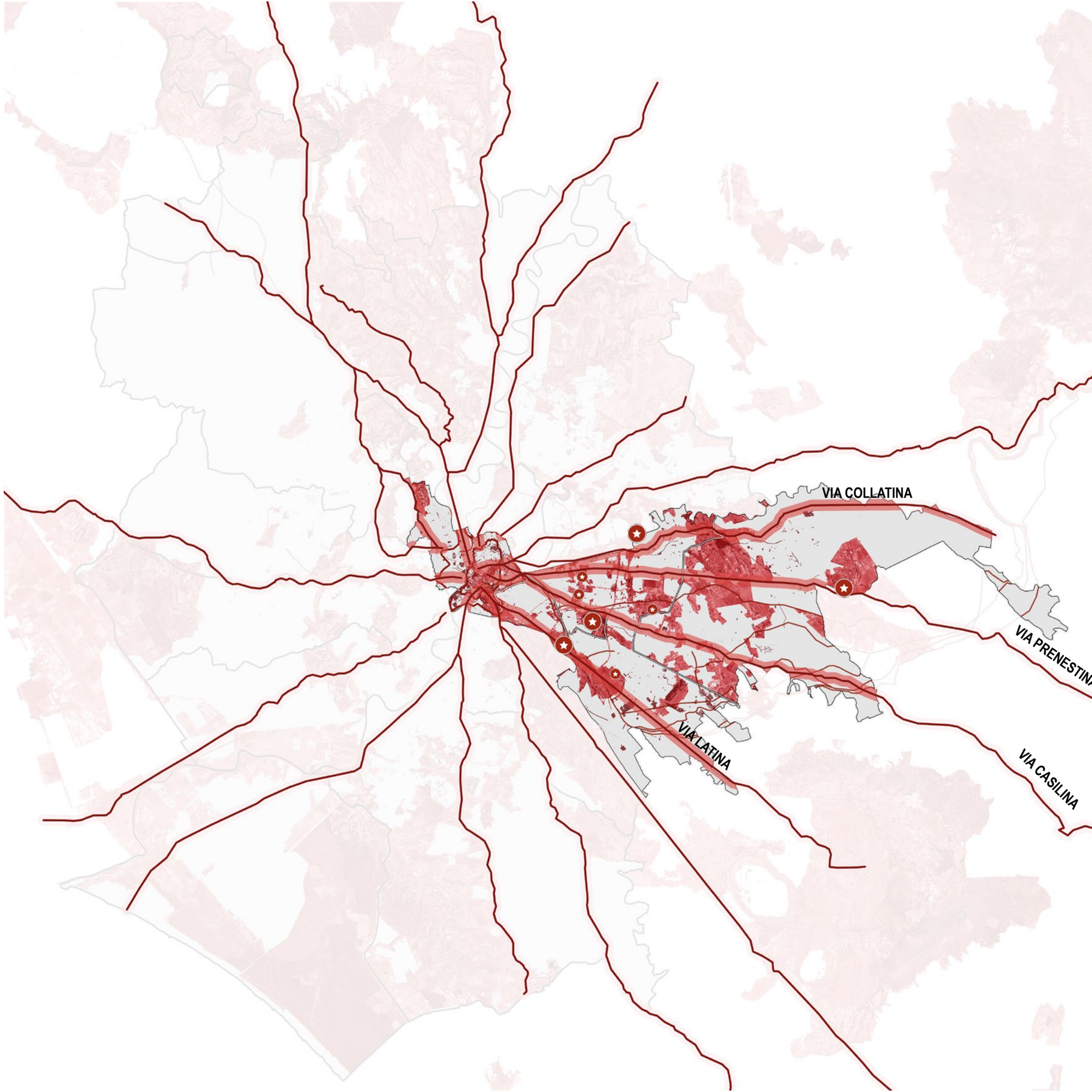

GLI AMBITI STRATEGICI

CENTRALITÀ ARCHEOLOGICHE DEL TERRITORIO DELLE PERIFERIE

LE CONSOLARI E LE UNITÀ STORICO TOPOGRAFICHE NEI RAGGRUPPAMENTI DI MUNICIPI O AMBITI STRATEGICI (AS) DEL PSO

Tra Salaria e Collatina. I villaggi del *Latium Vetus* preromano lungo il Tevere e l'Aniene
Municipi II, III, IV

Il paesaggio di ville produttive e torri medievali lungo tra Prenestina e Casilina; Gabi e Ponte Lupo: da dove arrivano l'acqua e la pietra
Municipi V, VI + VII

Su basoli e tra sepolcri. Ripercorrere le antiche consolari
Municipi VII, VIII

Insediamenti lungo la via Laurentina
Municipi VIII, IX

Lungo le sponde del Tevere tra paesaggi sacri e fluviali
Municipi X, XI

Presidi lungo l'Aurelia
Municipi XII, XIII

Verso l'Etruria e lungo la via Flaminia
Municipi XIV, XV

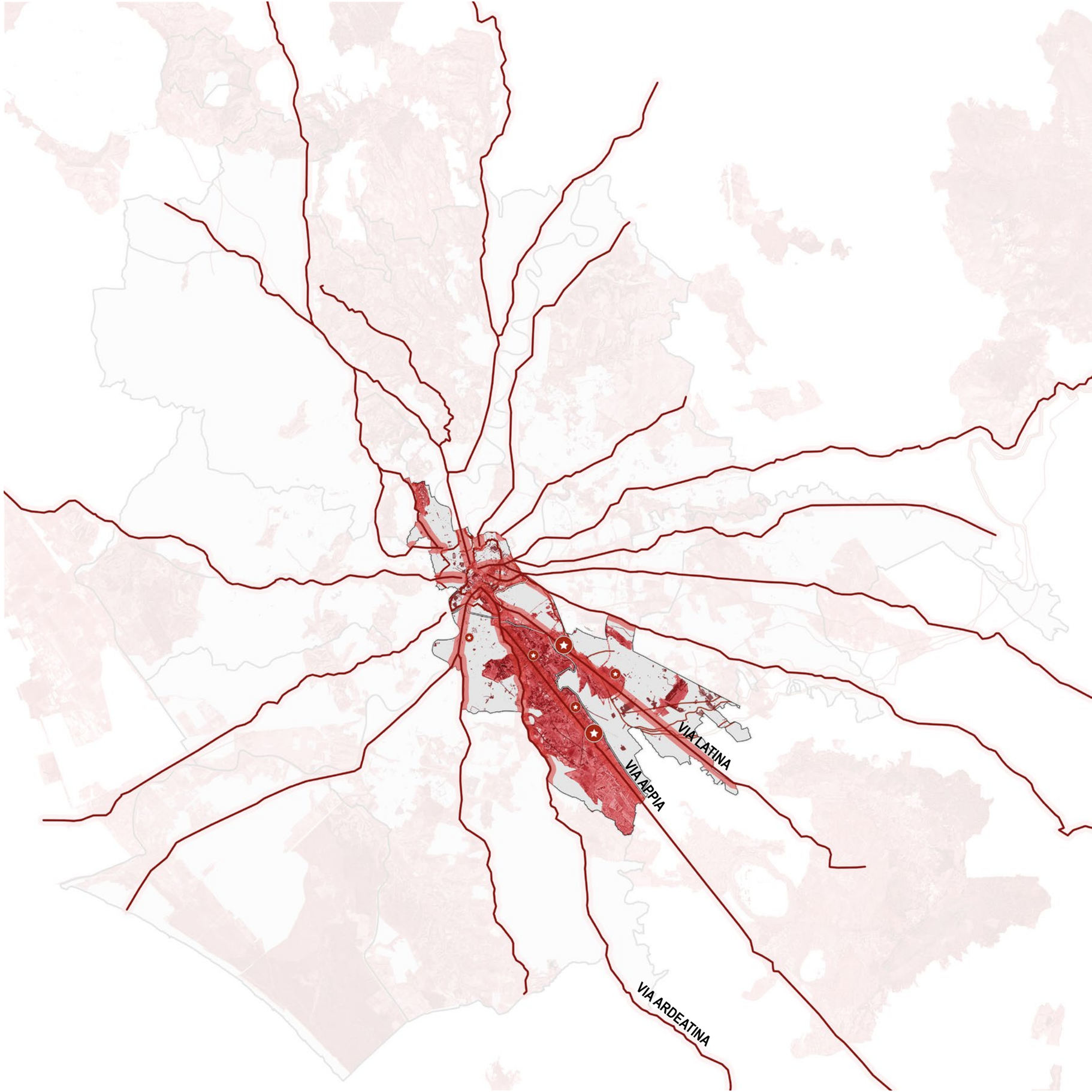

GLI AMBITI STRATEGICI

CENTRALITÀ ARCHEOLOGICHE DEL TERRITORIO DELLE PERIFERIE

LE CONSOLARI E LE UNITÀ STORICO TOPOGRAFICHE NEI RAGGRUPPAMENTI DI MUNICIPI O AMBITI STRATEGICI (**AS**) DEL PSO

Tra Salaria e Collatina. I villaggi del *Latium Vetus* preromano lungo il Tevere e l'Aniene
Municipi II, III, IV

Il paesaggio di ville produttive e torri medievali lungo tra Prenestina e Casilina; Gabi e Ponte Lupo: da dove arrivano l'acqua e la pietra
Municipi V, VI + VII

Su basoli e tra sepolcri. Ripercorrere le antiche consolari
Municipi VII, VIII

Insediamenti lungo la via Laurentina
Municipi VIII, IX

Lungo le sponde del Tevere tra paesaggi sacri e fluviali
Municipi X, XI

Presidi lungo l'Aurelia
Municipi XII, XIII

Verso l'Etruria e lungo la via Flaminia
Municipi XIV, XV

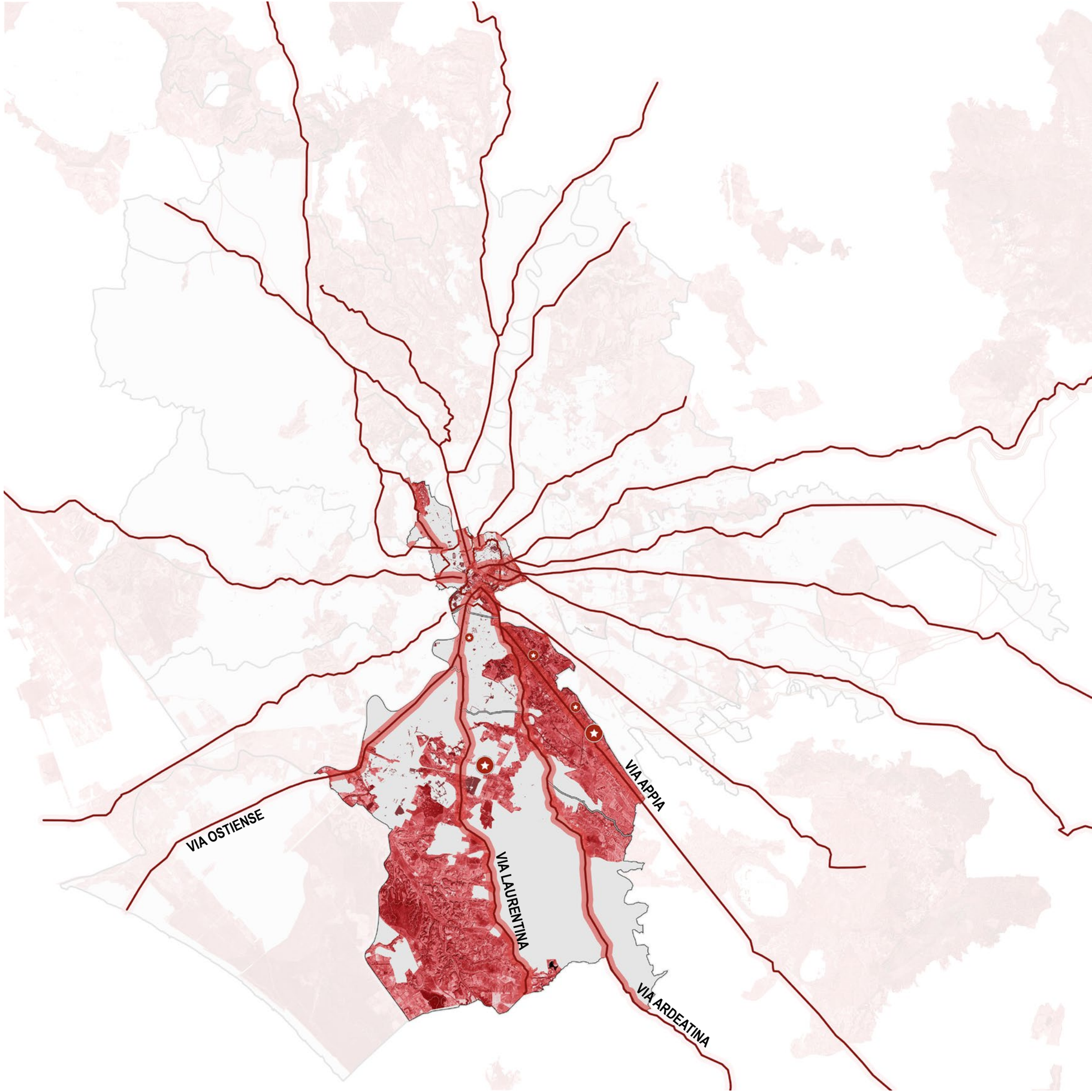

GLI AMBITI STRATEGICI

CENTRALITÀ ARCHEOLOGICHE DEL TERRITORIO DELLE PERIFERIE

LE CONSOLARI E LE UNITÀ STORICO TOPOGRAFICHE NEI RAGGRUPPAMENTI DI MUNICIPI O AMBITI STRATEGICI (**AS**) DEL PSO

Tra Salaria e Collatina. I villaggi del *Latium Vetus* preromano lungo il Tevere e l'Aniene
Municipi II, III, IV

Il paesaggio di ville produttive e torri medievali lungo tra Prenestina e Casilina; Gabi e Ponte Lupo: da dove arrivano l'acqua e la pietra
Municipi V, VI + VII

Su basoli e tra sepolcri. Ripercorrere le antiche consolari
Municipi VII, VIII

Insediamenti lungo la via Laurentina
Municipi VIII, IX

Lungo le sponde del Tevere tra paesaggi sacri e fluviali
Municipi X, XI

Presidi lungo l'Aurelia
Municipi XII, XIII

Verso l'Etruria e lungo la via Flaminia
Municipi XIV, XV

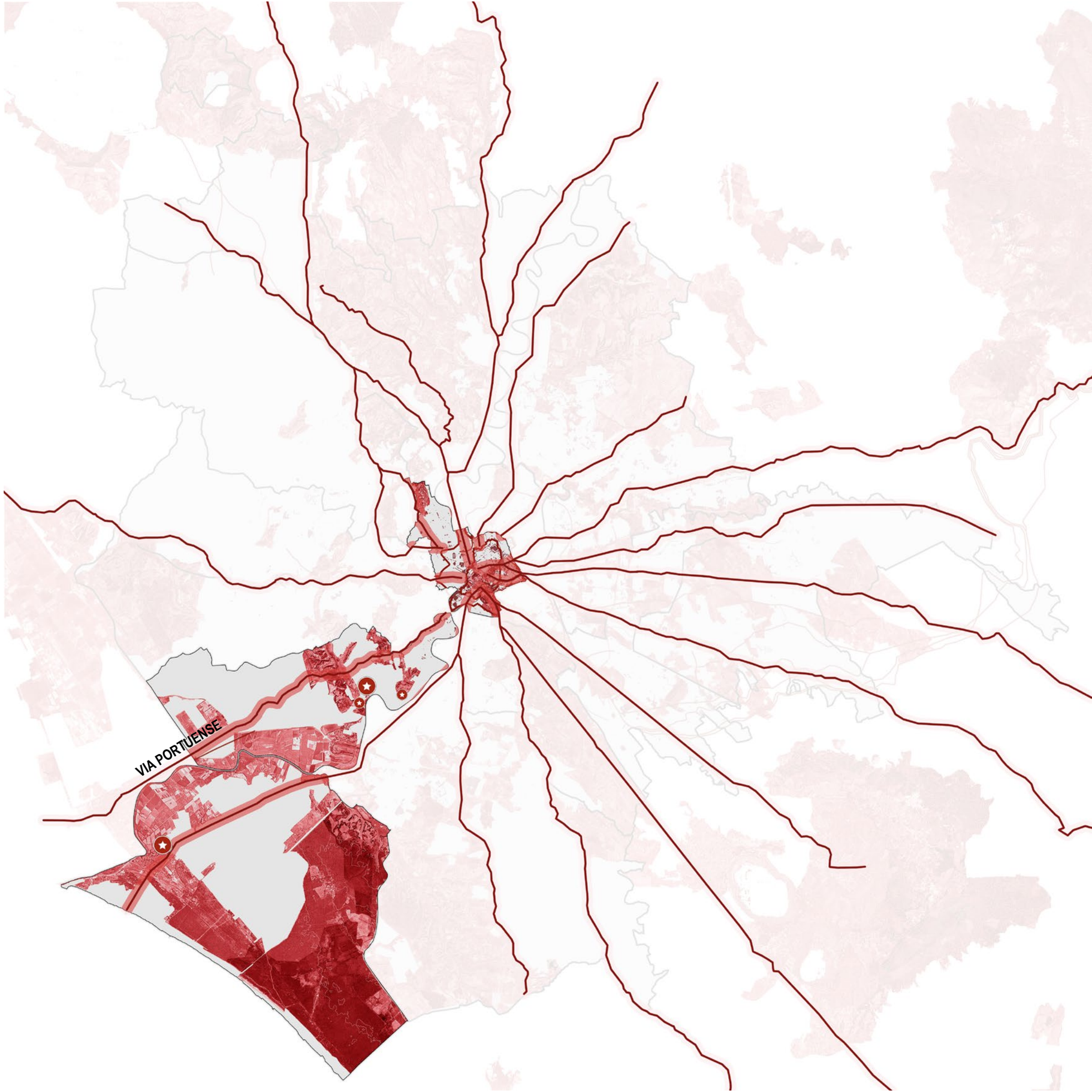

GLI AMBITI STRATEGICI

CENTRALITÀ ARCHEOLOGICHE DEL TERRITORIO DELLE PERIFERIE

LE CONSOLARI E LE UNITÀ STORICO TOPOGRAFICHE NEI RAGGRUPPAMENTI DI MUNICIPI O AMBITI STRATEGICI (**AS**) DEL PSO

Tra Salaria e Collatina. I villaggi del *Latium Vetus* preromano lungo il Tevere e l'Aniene
Municipi II, III, IV

Il paesaggio di ville produttive e torri medievali lungo tra Prenestina e Casilina; Gabi e Ponte Lupo: da dove arrivano l'acqua e la pietra
Municipi V, VI + VII

Su basoli e tra sepolcri. Ripercorrere le antiche consolari
Municipi VII, VIII

Insediamenti lungo la via Laurentina
Municipi VIII, IX

Lungo le sponde del Tevere tra paesaggi sacri e fluviali
Municipi X, XI

Presidi lungo l'Aurelia
Municipi XII, XIII

Verso l'Etruria e lungo la via Flaminia
Municipi XIV, XV

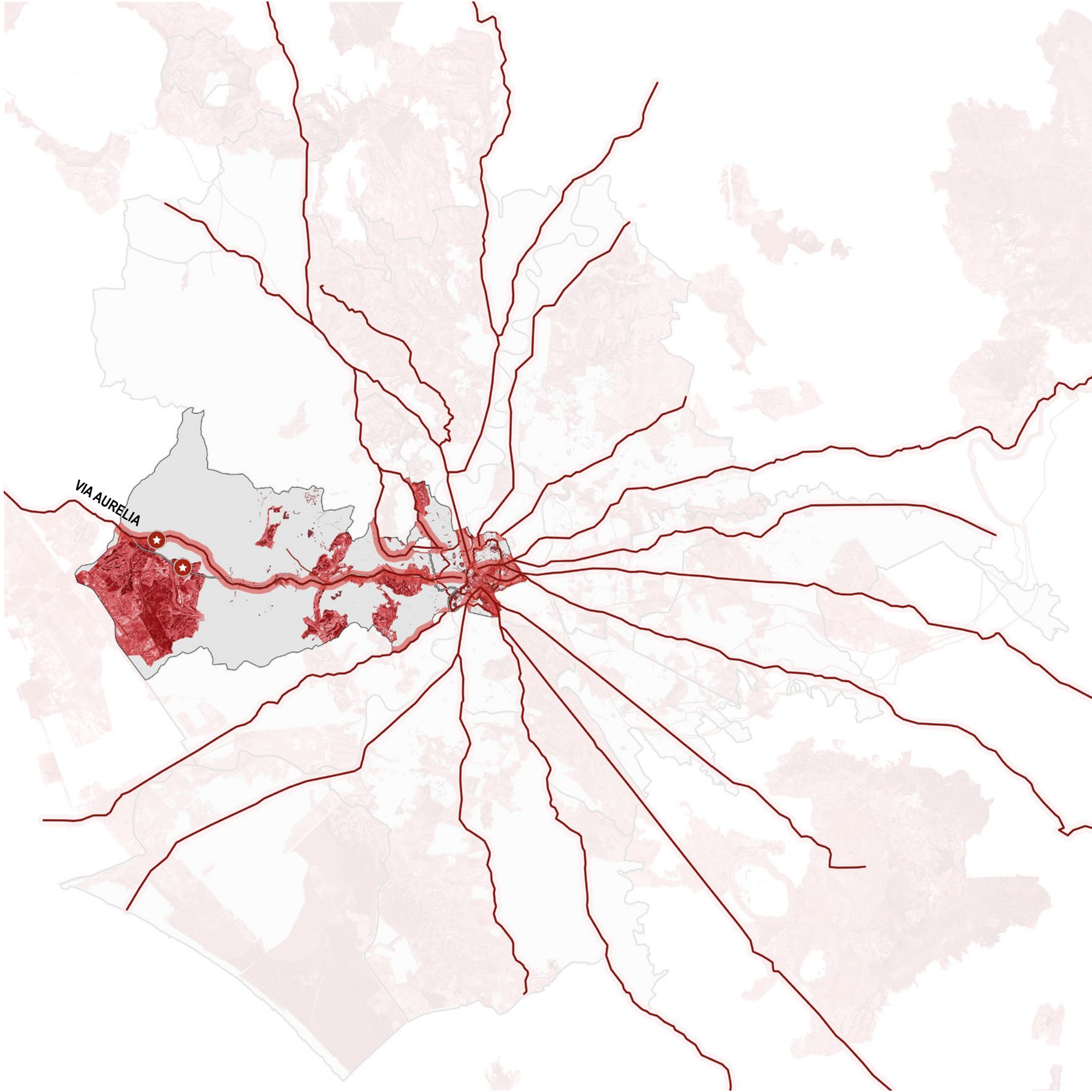

GLI AMBITI STRATEGICI

CENTRALITÀ ARCHEOLOGICHE DEL TERRITORIO DELLE PERIFERIE

LE CONSOLARI E LE UNITÀ STORICO TOPOGRAFICHE NEI RAGGRUPPAMENTI DI MUNICIPI O AMBITI STRATEGICI (**AS**) DEL PSO

Tra Salaria e Collatina. I villaggi del *Latium Vetus* preromano lungo il Tevere e l'Aniene
Municipi II, III, IV

Il paesaggio di ville produttive e torri medievali lungo tra Prenestina e Casilina; Gabi e Ponte Lupo: da dove arrivano l'acqua e la pietra
Municipi V, VI + VII

Su basoli e tra sepolcri. Ripercorrere le antiche consolari
Municipi VII, VIII

Insediamenti lungo la via Laurentina
Municipi VIII, IX

Lungo le sponde del Tevere tra paesaggi sacri e fluviali
Municipi X, XI

Presidi lungo l'Aurelia
Municipi XII, XIII

Verso l'Etruria e lungo la via Flaminia
Municipi XIV, XV

GLI AMBITI STRATEGICI

CENTRALITÀ ARCHEOLOGICHE NEI TERRITORI DELLE PERIFERIE

STRATEGIE PER LA RICONNESSIONE

LE CENTRALITÀ ARCHEOLOGICHE CRITERI PER LA SELEZIONE

- risorsa culturale del sistema
- risorsa ecologica per il potenziamento dell'infrastruttura verde e blu
- raggiungibilità attraverso il sistema della mobilità pubblica, esistente o da potenziare,
- consapevolezza dei cittadini, reale istanza culturale della collettività.

Etienne Duperac, *Urbis Romae Sciographia*, 1574

GLI AMBITI STRATEGICI

CENTRALITÀ ARCHEOLOGICHE NEI TERRITORI DELLE PERIFERIE

STRATEGIE PER LA RICONNESSIONE

LE CENTRALITÀ ARCHEOLOGICHE
CRITERI PER LA SELEZIONE

- risorsa culturale del sistema
- risorsa ecologica per il potenziamento dell'infrastruttura verde e blu
- raggiungibilità attraverso il sistema della mobilità pubblica, esistente o da potenziare,
- consapevolezza dei cittadini, reale istanza culturale della collettività.

GLI AMBITI STRATEGICI

CENTRALITÀ ARCHEOLOGICHE NEI TERRITORI DELLE PERIFERIE

STRATEGIE PER LA RICONNESSIONE

LE CENTRALITÀ ARCHEOLOGICHE

TRA LE VIE CONSOLARI PRENESTINA, CASILINA, TUSCOLANA
MUNICIPI V - VII
Villa dei Gordiani – Ad duas lauros (V)
Parco archeologico di Centocelle (villa della Piscina) - Pratone di Torre Spaccata (V, VII)

GLI AMBITI STRATEGICI

CENTRALITÀ ARCHEOLOGICHE
NEI TERRITORI DELLE PERIFERIE

STRATEGIE PER LA RICONNESSIONE

LE CENTRALITÀ ARCHEOLOGICHE

TRA LE VIE CONSOLARI PRENESTINA, CASILINA, TUSCOLANA
MUNICIPI V - VII
Villa dei Gordiani – Ad duas lauros (V)
Parco archeologico di Centocelle (villa della Piscina) - Pratone di Torre Spaccata (V, VII)

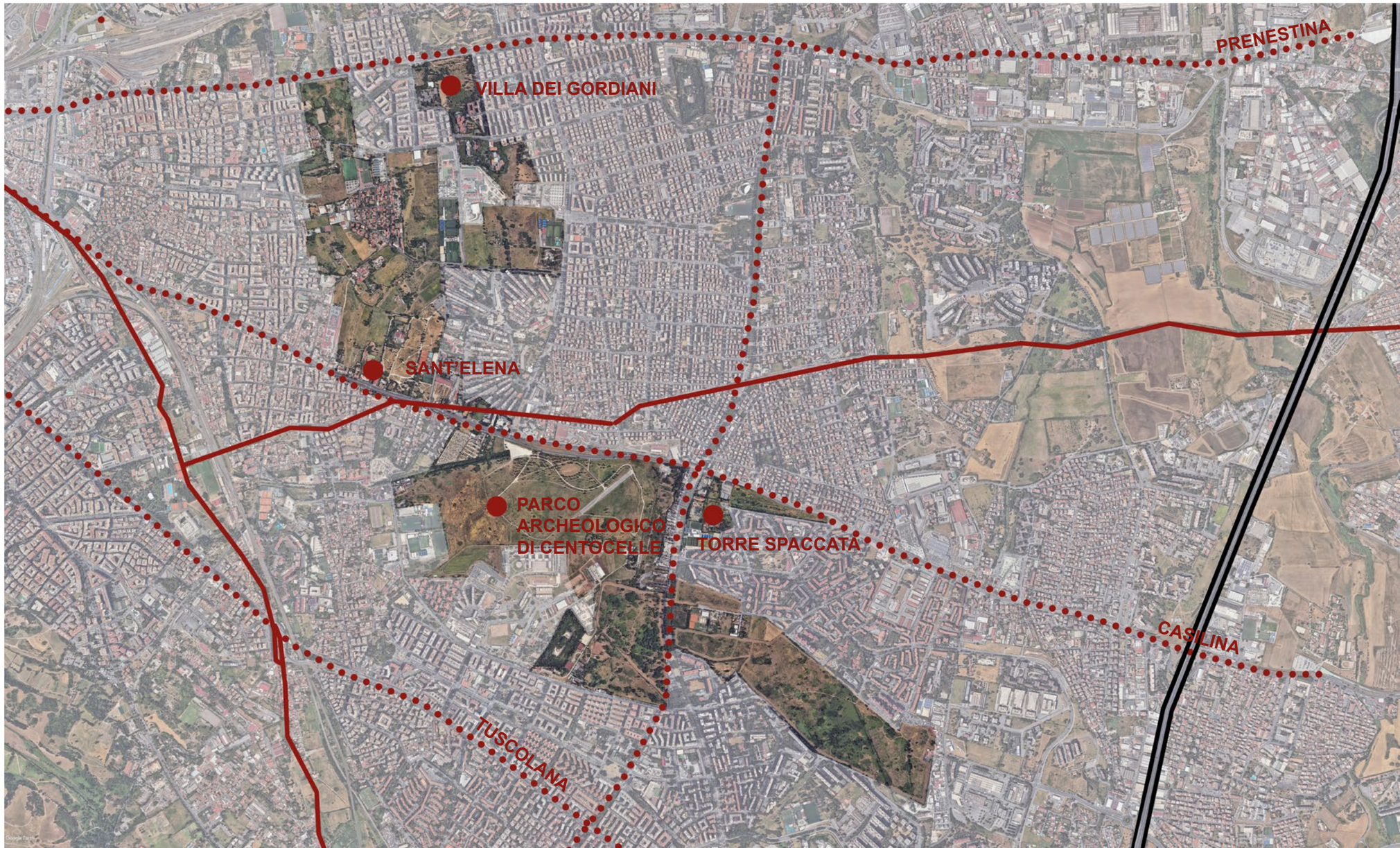

GLI AMBITI STRATEGICI

CENTRALITÀ ARCHEOLOGICHE NEI TERRITORI DELLE PERIFERIE

STRATEGIE PER LA RICONNESSIONE

LE CENTRALITÀ ARCHEOLOGICHE

TRA LE VIE CONSOLARI PRENESTINA, CASILINA, TUSCOLANA
MUNICIPI V - VII
Villa dei Gordiani – Ad duas lauros (V)
Parco archeologico di Centocelle (villa della Piscina) - Pratone di Torre Spaccata (V, VII)

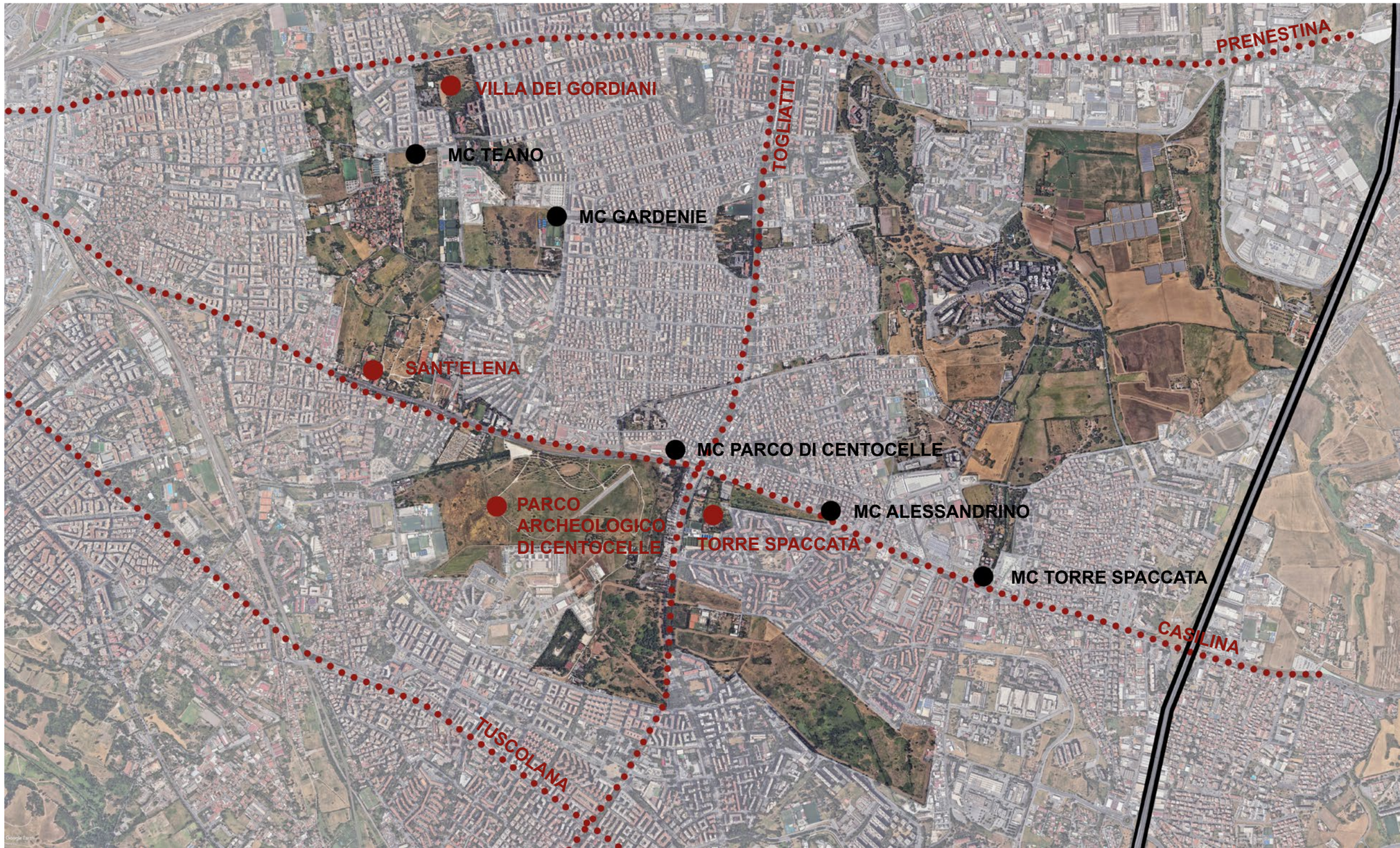

GLI AMBITI STRATEGICI

CENTRALITÀ ARCHEOLOGICHE NEI TERRITORI DELLE PERIFERIE

STRATEGIE PER LA RICONNESSIONE

LE CENTRALITÀ ARCHEOLOGICHE

AP1
Centralità architettonico-monumentali e archeologiche, urbane e locali

+

AP2
Parchi, ville, giardini e altri spazi aperti

+

AP3
Tracciati della mobilità sostenibile

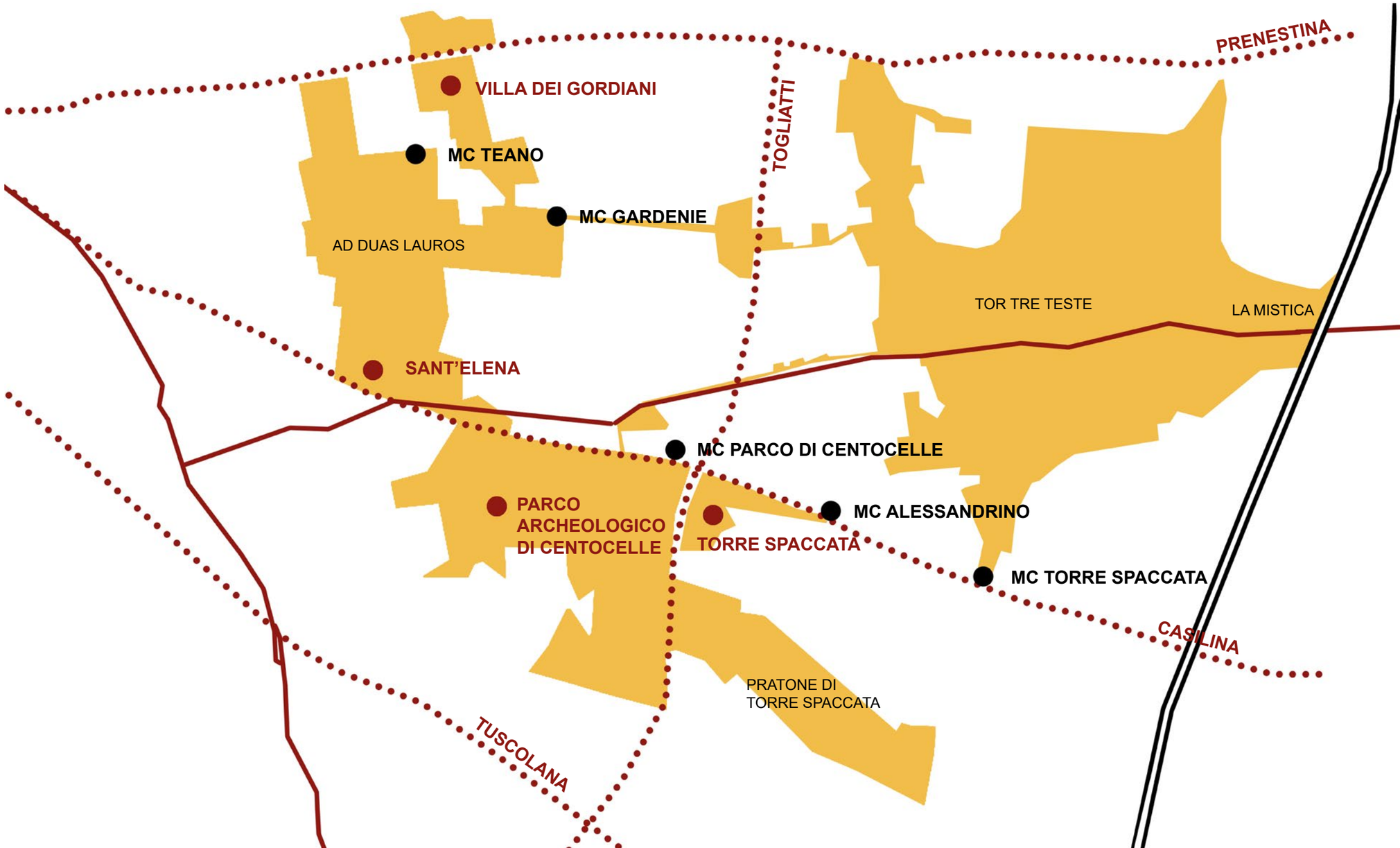

GLI AMBITI STRATEGICI

CENTRALITÀ ARCHEOLOGICHE NEI TERRITORI DELLE PERIFERIE

STRATEGIE PER LA RICONNESSIONE

LE CENTRALITÀ ARCHEOLOGICHE

AP1
Centralità architettonico-monumentali e archeologiche, urbane e locali

+

AP2
Parchi, ville, giardini e altri spazi aperti

+

AP3
Tracciati della mobilità sostenibile

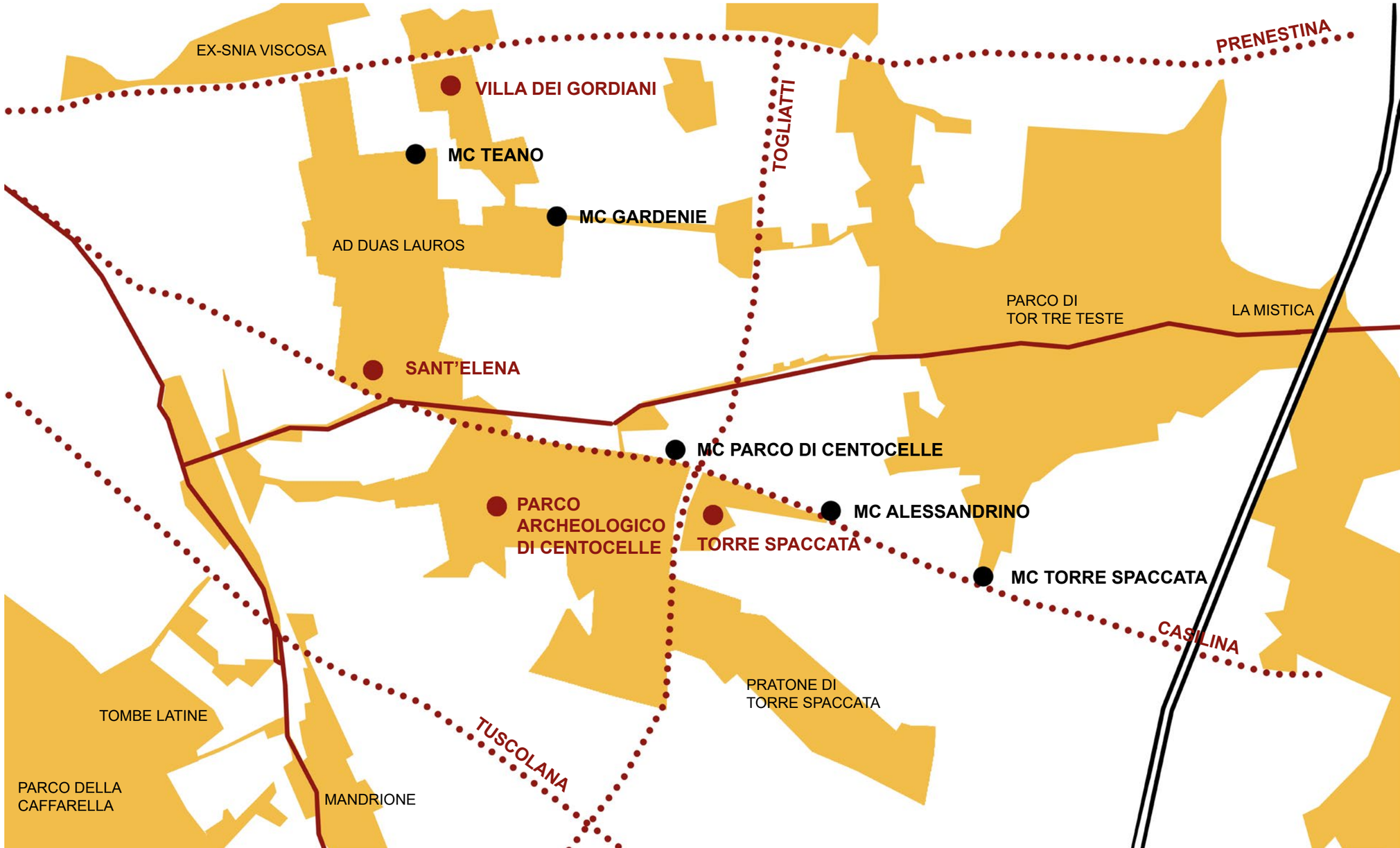

GLI AMBITI STRATEGICI

CENTRALITÀ ARCHEOLOGICHE NEI TERRITORI DELLE PERIFERIE

STRATEGIE PER LA RICONNESSIONE

LE CENTRALITÀ ARCHEOLOGICHE

AP1
Centralità architettonico-monumentali e archeologiche, urbane e locali

+

AP2
Parchi, ville, giardini e altri spazi aperti

+

AP3
Tracciati della mobilità sostenibile

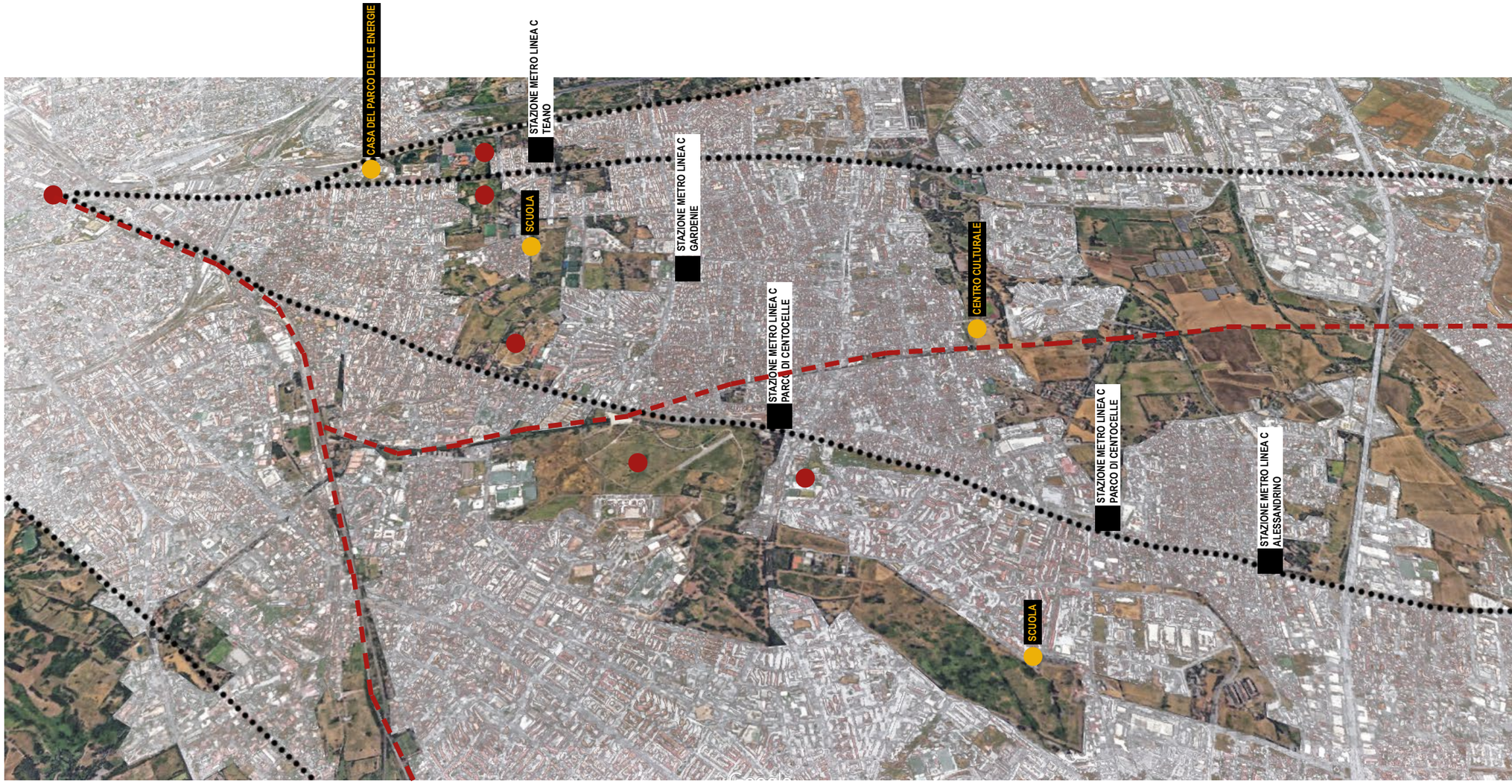

GLI AMBITI STRATEGICI

CENTRALITÀ ARCHEOLOGICHE
NEI TERRITORI DELLE PERIFERIE

STRATEGIE PER LA RICONNESSIONE

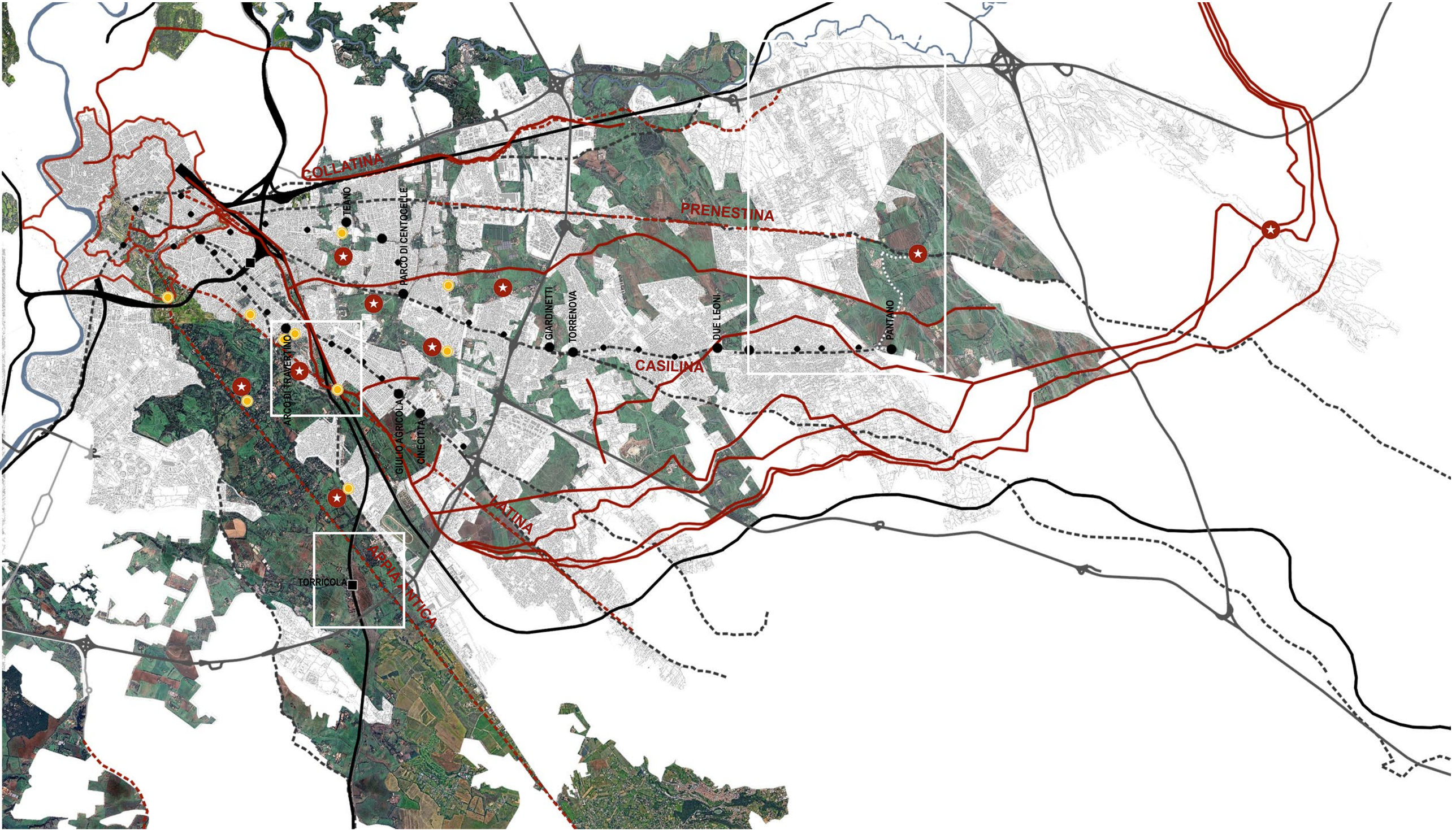

GLI AMBITI STRATEGICI

CENTRALITÀ ARCHEOLOGICHE
NEI TERRITORI DELLE PERIFERIE

STRATEGIE PER LA RICONNESSIONE

GLI AMBITI STRATEGICI

CENTRALITÀ ARCHEOLOGICHE NEI TERRITORI DELLE PERIFERIE

LE CONSOLARI E LE UNITÀ STORICO TOPOGRAFICHE NEI RAGGRUPPAMENTI DI MUNICIPI

TRA LA VIA PRENESTINA E LA VIA LATINA

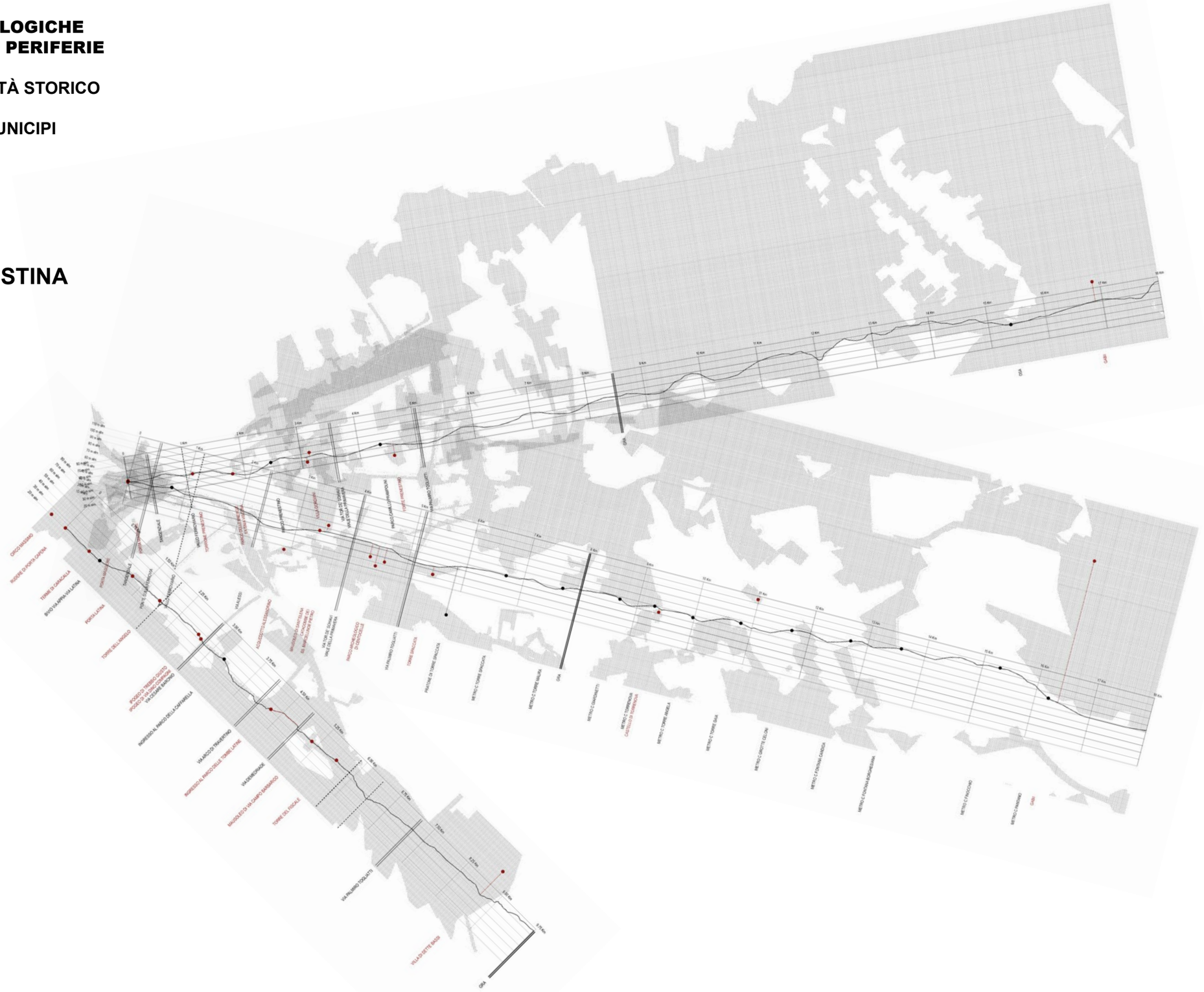

GLI AMBITI STRATEGICI

CENTRALITÀ ARCHEOLOGICHE NEI TERRITORI DELLE PERIFERIE

LE CONSOLARI E LE UNITÀ STORICO TOPOGRAFICHE NEI RAGGRUPPAMENTI DI MUNICIPI

VIA PRENESTINA

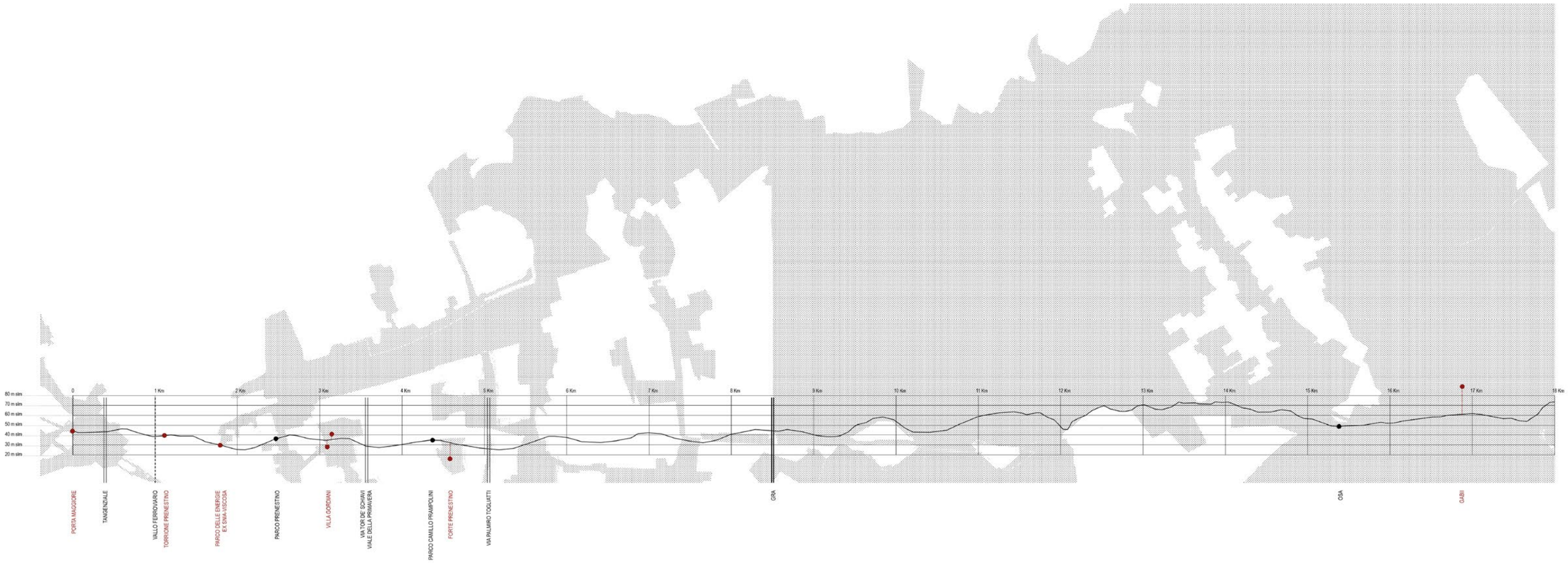

GLI AMBITI STRATEGICI

CENTRALITÀ ARCHEOLOGICHE NEI TERRITORI DELLE PERIFERIE

LE CONSOLARI E LE UNITÀ STORICO TOPOGRAFICHE NEI RAGGRUPPAMENTI DI MUNICIPI

VIA COLLATINA
FOSSO DELL'OSA
VIA PRENESTINA

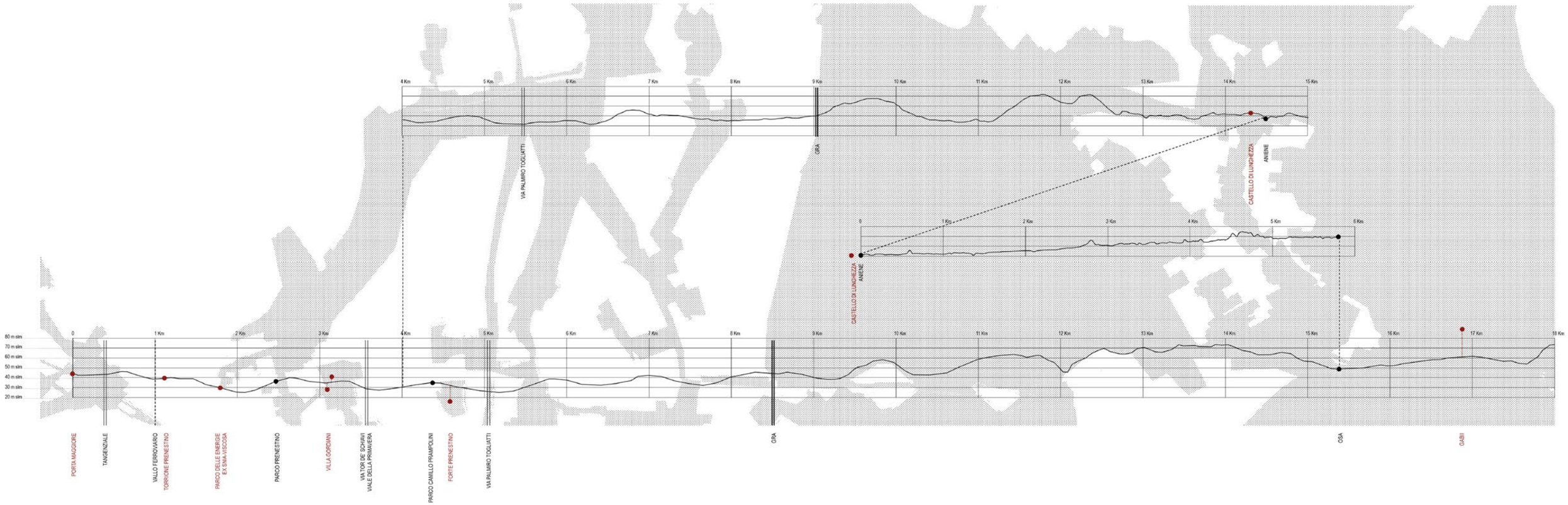

GLI AMBITI STRATEGICI

CENTRALITÀ ARCHEOLOGICHE NEI TERRITORI DELLE PERIFERIE

LE CONSOLARI E LE UNITÀ STORICO TOPOGRAFICHE NEI RAGGRUPPAMENTI DI MUNICIPI

VIA CASILINA

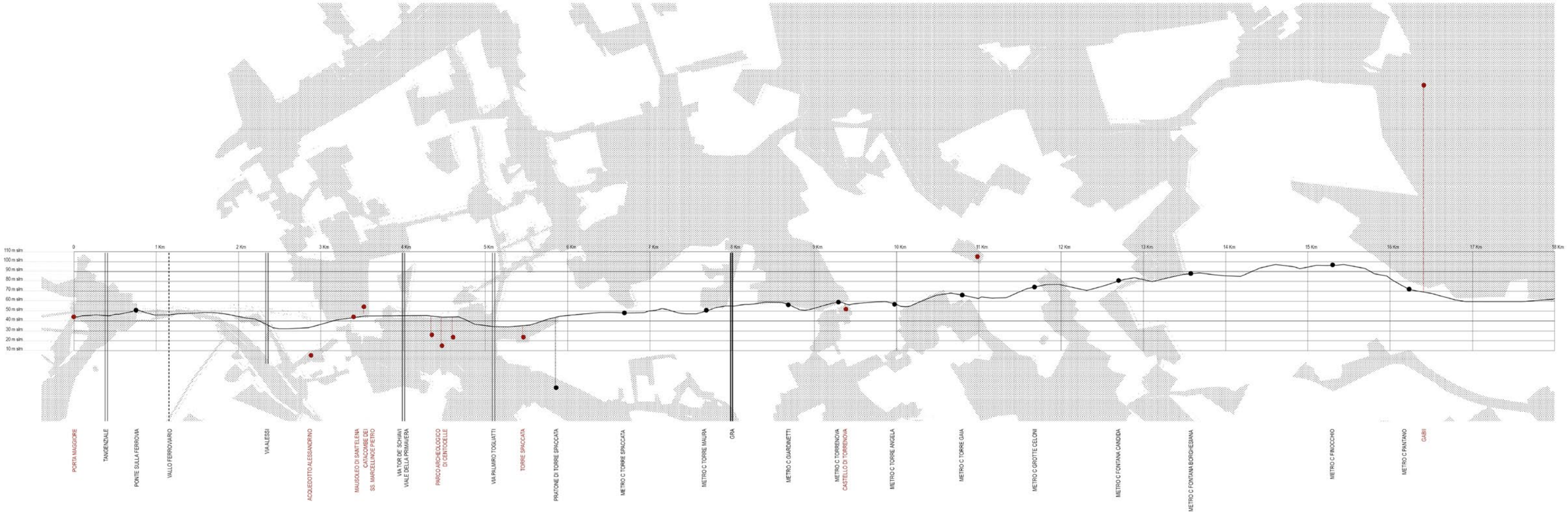

GLI AMBITI STRATEGICI

CENTRALITÀ ARCHEOLOGICHE NEI TERRITORI DELLE PERIFERIE

LE CONSOLARI E LE UNITÀ STORICO TOPOGRAFICHE NEI RAGGRUPPAMENTI DI MUNICIPI

VIA LATINA

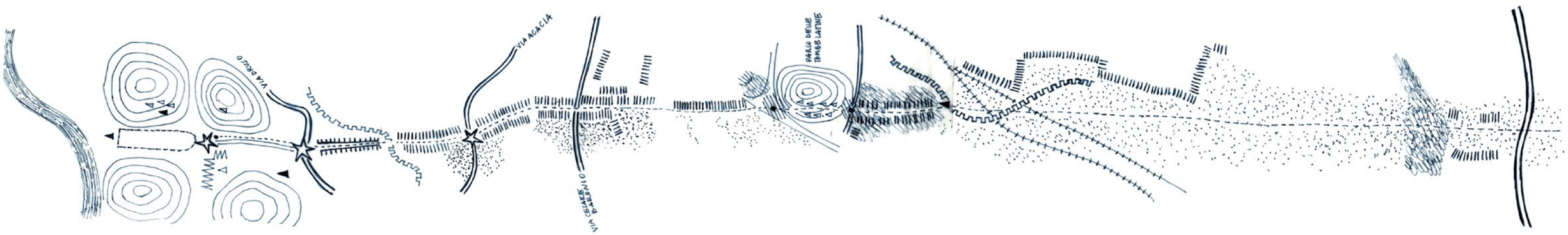

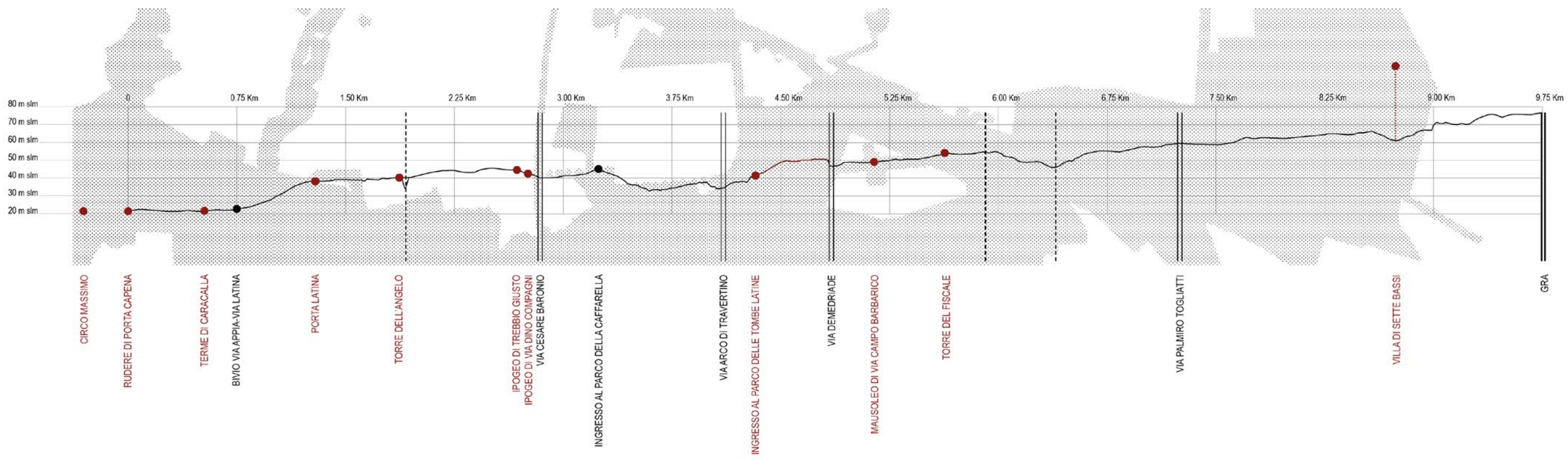

GLI AMBITI STRATEGICI

CENTRALITÀ ARCHEOLOGICHE NEI TERRITORI DELLE PERIFERIE

LE CONSOLARI E LE UNITÀ STORICO TOPOGRAFICHE NEI RAGGRUPPAMENTI DI MUNICIPI

LA VIA LATINA
DA PORTA CAPENA ALLA VIA PALMIRO TOGLIATTI

Strade e paesaggi antichi. La via Latina
BISP 2015, Università degli studi
RomaTre, ex-mattatoio di Testaccio

GLI AMBITI STRATEGICI

CENTRALITÀ ARCHEOLOGICHE NEI TERRITORI DELLE PERIFERIE

LE CONSOLARI E LE UNITÀ STORICO TOPOGRAFICHE NEI RAGGRUPPAMENTI DI MUNICIPI

LA VIA LATINA
DA PORTA CAPENA ALLA VIA PALMIRO TOGLIATTI

Strade e paesaggi antichi. La via Latina
BISP 2015, Università degli studi
RomaTre, ex-mattatoio di Testaccio

GLI AMBITI STRATEGICI

CENTRALITÀ ARCHEOLOGICHE NEI TERRITORI DELLE PERIFERIE

LE CONSOLARI E LE UNITÀ STORICO TOPOGRAFICHE NEI RAGGRUPPAMENTI DI MUNICIPI

LA VIA LATINA
DA PORTA CAPENA ALLA VIA PALMIRO TOGLIATTI

GLI AMBITI STRATEGICI

CENTRALITÀ ARCHEOLOGICHE NEI TERRITORI DELLE PERIFERIE

LE CONSOLARI E LE UNITÀ STORICO TOPOGRAFICHE NEI RAGGRUPPAMENTI DI MUNICIPI

LA VIA LATINA

DA PORTA CAPENA ALLA VIA PALMIRO TOGLIATTI

Infrastruttura verde

CArMe
Parco dell'Appia Antica
Parco delle Tombe Latine

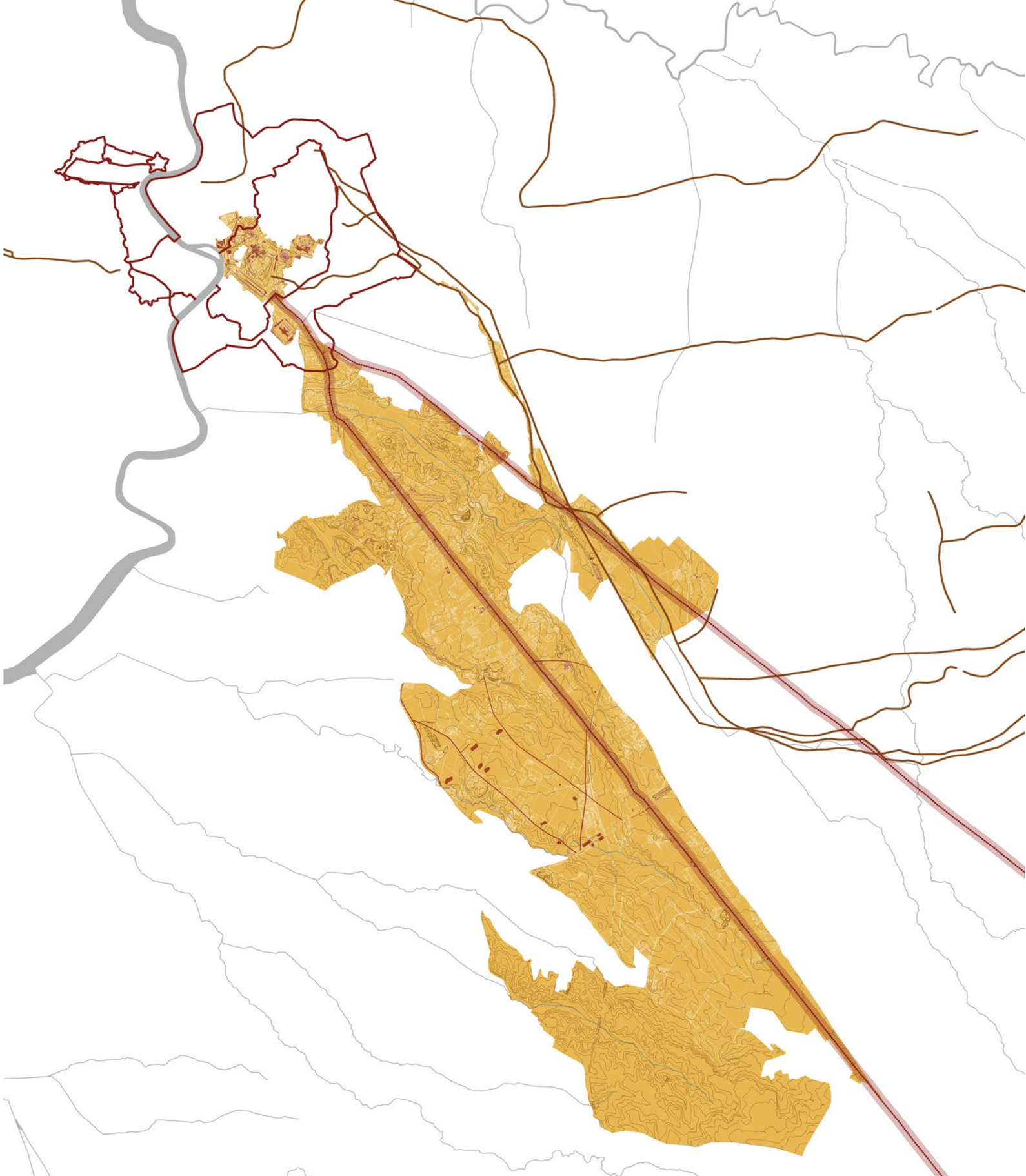

GLI AMBITI STRATEGICI

CENTRALITÀ ARCHEOLOGICHE NEI TERRITORI DELLE PERIFERIE

LE CONSOLARI E LE UNITÀ STORICO TOPOGRAFICHE NEI RAGGRUPPAMENTI DI MUNICIPI

LA VIA LATINA
IL TRACCIATO DELLA VIA LATINA
AL III MIGLIO

GLI AMBITI STRATEGICI

CENTRALITÀ ARCHEOLOGICHE NEI TERRITORI DELLE PERIFERIE

LE CONSOLARI E LE UNITÀ STORICO TOPOGRAFICHE NEI RAGGRUPPAMENTI DI MUNICIPI

LA VIA LATINA

IL TRACCIATO DELLA VIA LATINA
AL III MIGLIO

Preesistenze archeologiche

GLI AMBITI STRATEGICI

CENTRALITÀ ARCHEOLOGICHE NEI TERRITORI DELLE PERIFERIE

LE CONSOLARI E LE UNITÀ STORICO TOPOGRAFICHE NEI RAGGRUPPAMENTI DI MUNICIPI

LA VIA LATINA
IL TRACCIATO DELLA VIA LATINA
AL III MIGLIO

Infrastruttura verde

Aree naturali protette

Beni patrimoniali archeologici

GLI AMBITI STRATEGICI

CENTRALITÀ ARCHEOLOGICHE NEI TERRITORI DELLE PERIFERIE

LE CONSOLARI E LE UNITÀ STORICO TOPOGRAFICHE NEI RAGGRUPPAMENTI DI MUNICIPI

LA VIA LATINA

IL TRACCIATO DELLA VIA LATINA
AL III MIGLIO

Beni patrimoniali archeologici

GLI AMBITI STRATEGICI

CENTRALITÀ ARCHEOLOGICHE NEI TERRITORI DELLE PERIFERIE

LE CONSOLARI E LE UNITÀ STORICO TOPOGRAFICHE NEI RAGGRUPPAMENTI DI MUNICIPI

LA VIA LATINA
IL TRACCIATO DELLA VIA LATINA
AL III MIGLIO

Assi trasversali di connessione dell'infrastruttura verde
(Parco della Caffarella - Parco delle Tombe Latine - Parco di Tor Fiscale - Mandrione)

Via Arco di Travertino

Via Demedriade

GLI AMBITI STRATEGICI

CENTRALITÀ ARCHEOLOGICHE NEI TERRITORI DELLE PERIFERIE

LE CONSOLARI E LE UNITÀ STORICO TOPOGRAFICHE NEI RAGGRUPPAMENTI DI MUNICIPI

LA VIA LATINA

IL TRACCIATO DELLA VIA LATINA
AL III MIGLIO

Criticità - aree di intervento

1. Riconnessione topografica del tracciato della via Latina tra il Parco della Caffarella e il Parco delle Tombe Latine

2. Riconnessione topografica del tracciato della via Latina tra il Parco delle Tombe Latine e via di Campo Barbarico (antico tracciato della via Latina)

3. Valorizzazione della collina delle Tombe Latine (potenziale archeologico e punto di osservazione strategico)

4. Recupero e valorizzazione dell'antico tracciato della Via Latina nel quartiere di Tor Fiscale

GLI AMBITI STRATEGICI

CENTRALITÀ ARCHEOLOGICHE NEI TERRITORI DELLE PERIFERIE

LE CONSOLARI E LE UNITÀ STORICO TOPOGRAFICHE NEI RAGGRUPPAMENTI DI MUNICIPI

LA VIA LATINA

IL TRACCIATO DELLA VIA LATINA
AL III MIGLIO

GLI AMBITI STRATEGICI

CENTRALITÀ ARCHEOLOGICHE NEI TERRITORI DELLE PERIFERIE

LE CONSOLARI E LE UNITÀ STORICO TOPOGRAFICHE NEI RAGGRUPPAMENTI DI MUNICIPI

LA VIA LATINA

IL TRACCIATO DELLA VIA LATINA
AL III MIGLIO

ECOMUSEO DELLA VIA LATINA

Nuova Viabilità
Via Torre Branca
Via Grottaferrata

ITIS
Vallauri

Capannoni via
di Torre Branca

Quadrupicamento
ferroviario

Campo
S.Anna

Casale
ex- fienile

Area della
Torre del Fiscale

Collina
CMRC

Area del Campo
Barbarico

Collina via
del Quadraro

Intersezione
Appia Nuova

Capannoni
Scavolini

Giardino del Mausoleo
di Campo Barbarico

Servizi di
Quartiere

Fungaia

Distributori
carburante

Sede
ex Tramvia
dei Castelli

Discarica

Area ex
Cementificio

Intersezione via Appia Nuova - Via Latina

Area di Proprietà Città Metropolitana Roma Capitale

Intersezione Via Latina - Via Demetriade

GLI AMBITI STRATEGICI

CENTRALITÀ ARCHEOLOGICHE NEI TERRITORI DELLE PERIFERIE

LE CONSOLARI E LE UNITÀ STORICO TOPOGRAFICHE NEI RAGGRUPPAMENTI DI MUNICIPI

LA VIA APPIA ANTICA

RIQUALIFICAZIONE DELLA STAZIONE FERROVIARIA DI TORRICOLA COME POLO INTERMODALE E PORTA DI ACCESSO AL PARCO DELL'APPIA ANTICA

GLI AMBITI STRATEGICI

CENTRALITÀ ARCHEOLOGICHE NEI TERRITORI DELLE PERIFERIE

LE CONSOLARI E LE UNITÀ STORICO TOPOGRAFICHE NEI RAGGRUPPAMENTI DI MUNICIPI

LA VIA APPIA ANTICA

RIQUALIFICAZIONE DELLA STAZIONE FERROVIARIA DI TORRICOLA COME POLO INTERMODALE E PORTA DI ACCESSO AL PARCO DELL'APPIA ANTICA

Presenze archeologiche

1. Villa

2. Tomba ad incenerazione in urna + canalizzazione per uso agricolo

3. Tracciati viari extraurbani

4. Cisterna

5. Recinto funerario

Rivestimenti Pavimentali

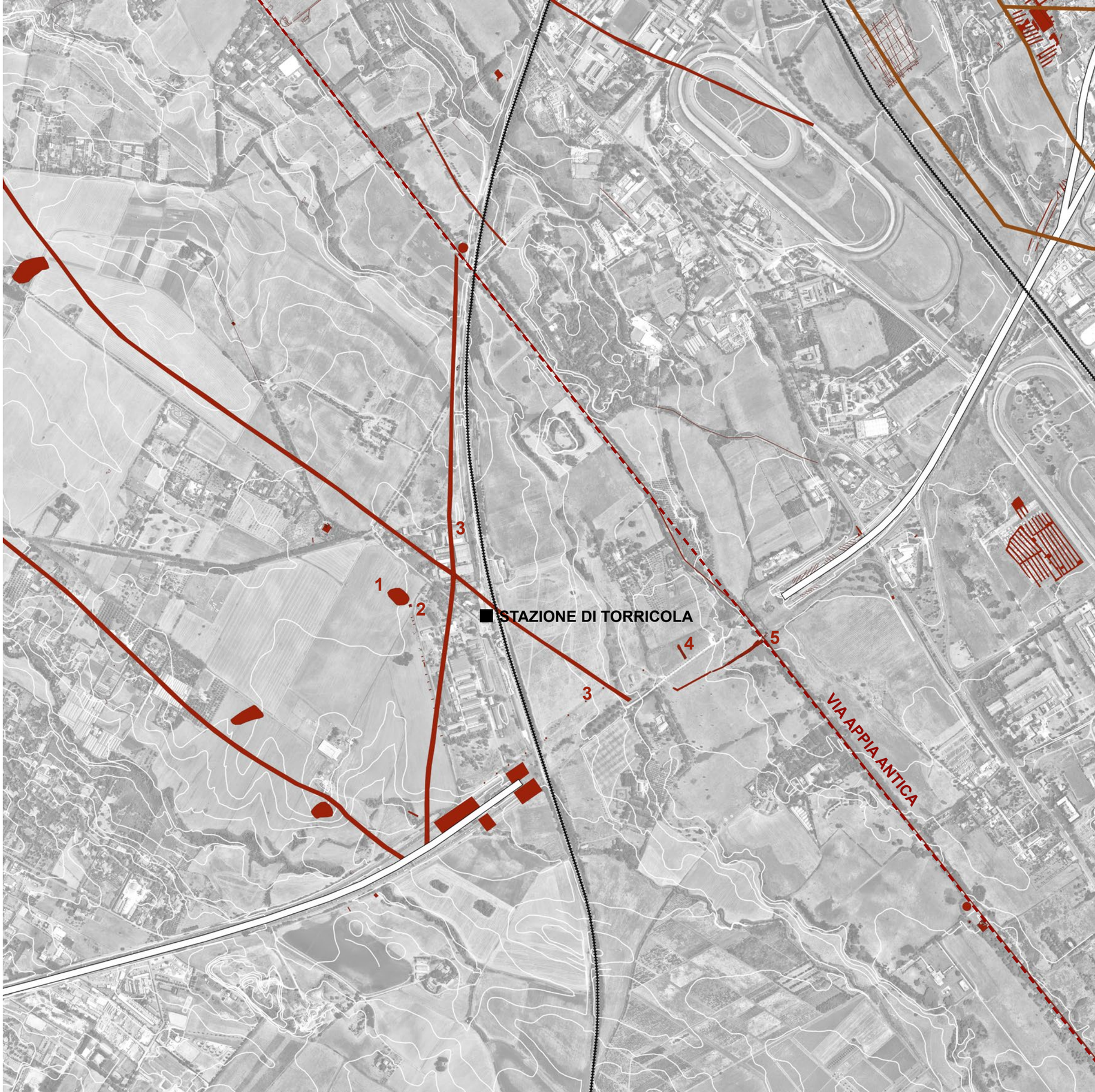

GLI AMBITI STRATEGICI

CENTRALITÀ ARCHEOLOGICHE NEI TERRITORI DELLE PERIFERIE

LE CONSOLARI E LE UNITÀ STORICO TOPOGRAFICHE NEI RAGGRUPPAMENTI DI MUNICIPI

LA VIA APPIA ANTICA
RIQUALIFICAZIONE DELLA STAZIONE FERROVIARIA DI TORRICOLA COME POLO INTERMODALE E PORTA DI ACCESSO AL PARCO DELL'APPIA ANTICA

Infrastruttura verde

GLI AMBITI STRATEGICI

CENTRALITÀ ARCHEOLOGICHE NEI TERRITORI DELLE PERIFERIE

LE CONSOLARI E LE UNITÀ STORICO TOPOGRAFICHE NEI RAGGRUPPAMENTI DI MUNICIPI

LA VIA APPIA ANTICA

RIQUALIFICAZIONE DELLA STAZIONE FERROVIARIA DI TORRICOLA COME POLO INTERMODALE E PORTA DI ACCESSO AL PARCO DELL'APPIA ANTICA

Assetto fondiario

- **Ente Parco Regionale**
- **Demanio dello stato**
- **FS sistemi Urbani**
- **RFI Spa**
- **CoGeM**
- **Finanziaria Tosinvest Spa**
- **Ciacci Sebastiano**
- **Compatangelo Carlo Maria e Federico**

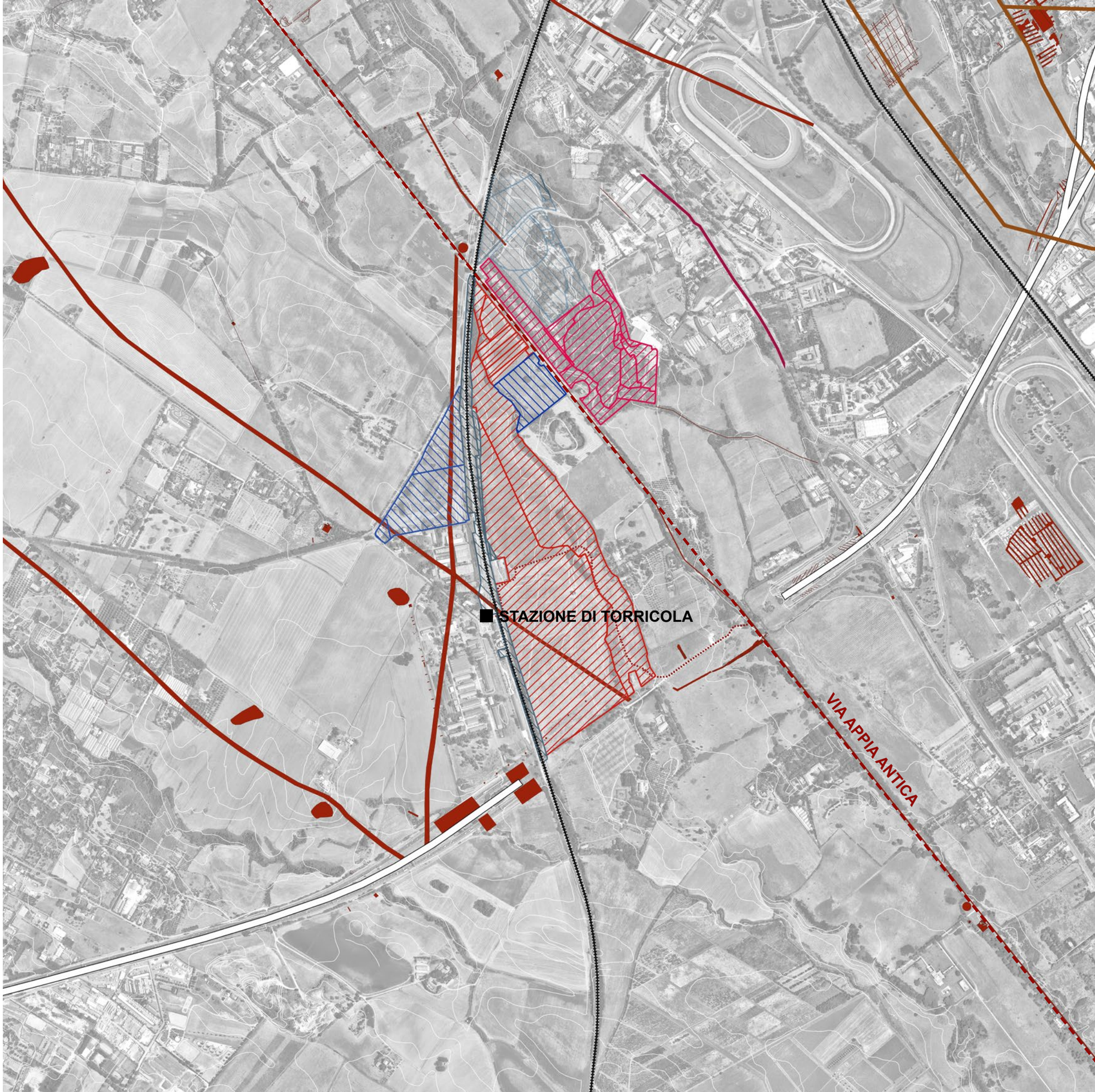

GLI AMBITI STRATEGICI

CENTRALITÀ ARCHEOLOGICHE NEI TERRITORI DELLE PERIFERIE

LE CONSOLARI E LE UNITÀ STORICO TOPOGRAFICHE NEI RAGGRUPPAMENTI DI MUNICIPI

LA VIA APPIA ANTICA

RIQUALIFICAZIONE DELLA STAZIONE FERROVIARIA DI TORRICOLA COME POLO INTERMODALE E PORTA DI ACCESSO AL PARCO DELL'APPIA ANTICA

Ipotesi di collegamento ciclo-pedonale tra la Stazione Torricola e il tracciato della via Appia Antica
Ipotesi A

Nodi

1. Salto di quota in corrispondenza del casello

2. Attraversamento stradale di via Torricola verso il tratto di ciclabile nel podere agricolo

3. Attraversamento stradale di via Torricola verso il tracciato dell'Appia Antica

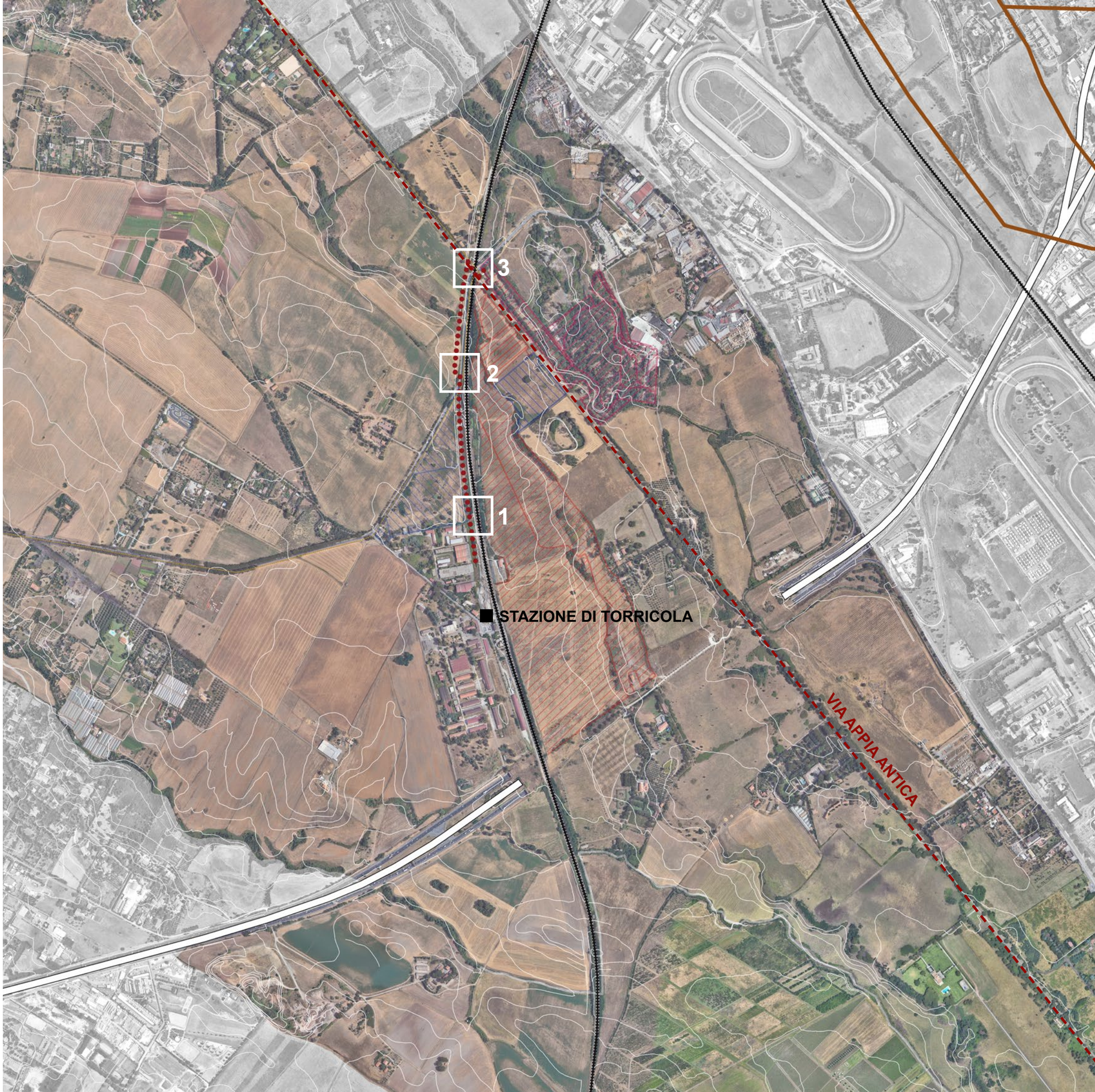

GLI AMBITI STRATEGICI

CENTRALITÀ ARCHEOLOGICHE NEI TERRITORI DELLE PERIFERIE

LE CONSOLARI E LE UNITÀ STORICO TOPOGRAFICHE NEI RAGGRUPPAMENTI DI MUNICIPI

LA VIA APPIA ANTICA
RIQUALIFICAZIONE DELLA STAZIONE FERROVIARIA DI TORRICOLA COME POLO INTERMODALE E PORTA DI ACCESSO AL PARCO DELL'APPIA ANTICA

Ipotesi di collegamento ciclo-pedonale tra la Stazione Torricola e il tracciato della via Appia Antica
Ipotesi B

Nodi

1. Salto di quota in corrispondenza del casello

2. Attraversamento sottopasso ferroviario

3. Accesso all'Appia Antica

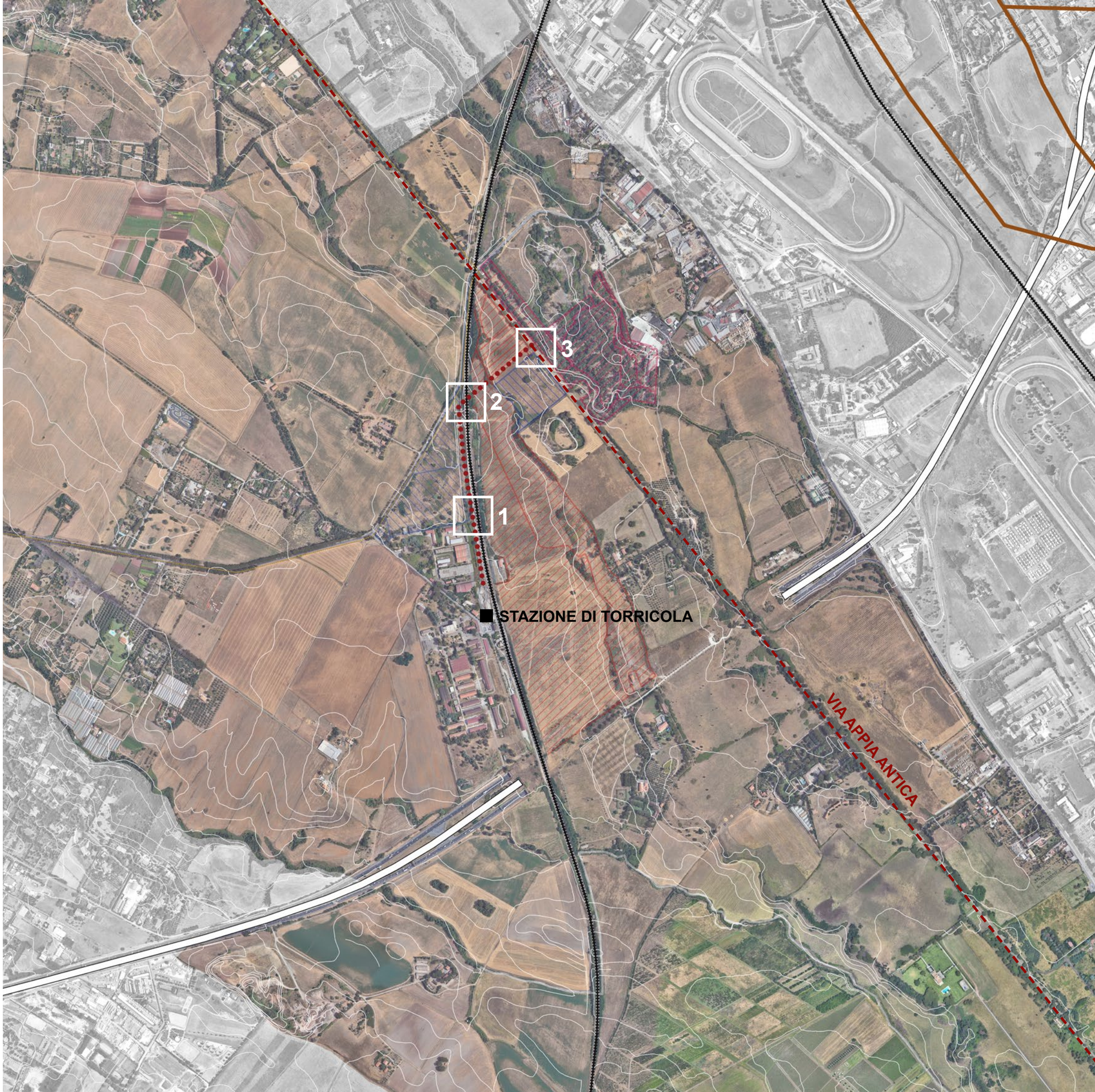

GLI AMBITI STRATEGICI

CENTRALITÀ ARCHEOLOGICHE NEI TERRITORI DELLE PERIFERIE

LE CONSOLARI E LE UNITÀ STORICO TOPOGRAFICHE NEI RAGGRUPPAMENTI DI MUNICIPI

LA VIA APPIA ANTICA
RIQUALIFICAZIONE DELLA STAZIONE FERROVIARIA DI TORRICOLA COME POLO INTERMODALE E PORTA DI ACCESSO AL PARCO DELL'APPIA ANTICA

Ipotesi di collegamento ciclo-pedonale tra la Stazione Torricola e il tracciato della via Appia Antica
Ipotesi C

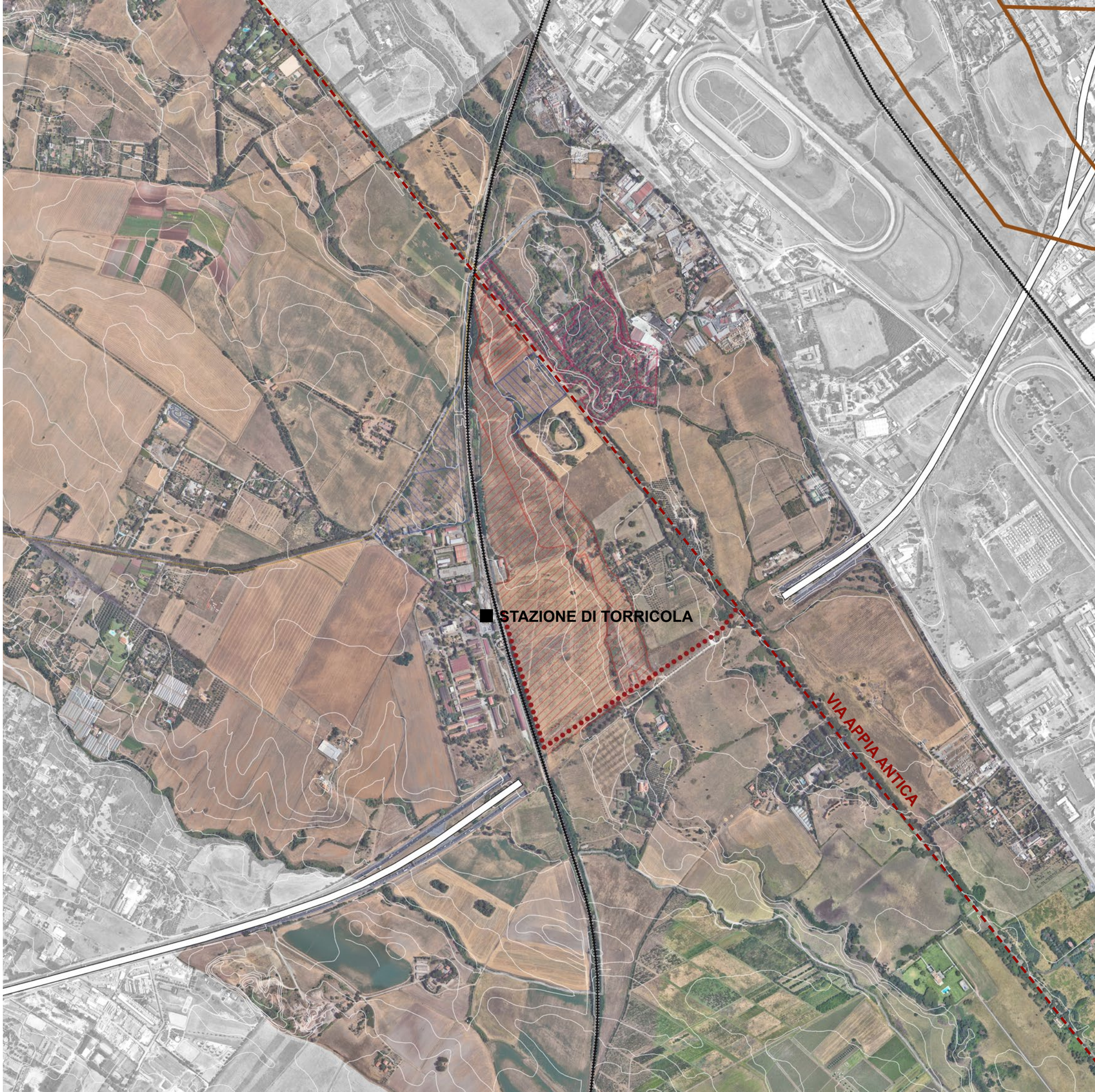

GLI AMBITI STRATEGICI

CENTRALITÀ ARCHEOLOGICHE NEI TERRITORI DELLE PERIFERIE

LE CONSOLARI E LE UNITÀ STORICO TOPOGRAFICHE NEI RAGGRUPPAMENTI DI MUNICIPI

LA VIA PRENESTINA
IL PARCO FLUVIALE DELL'OSA E L'ANTICA CITTÀ DI GABII

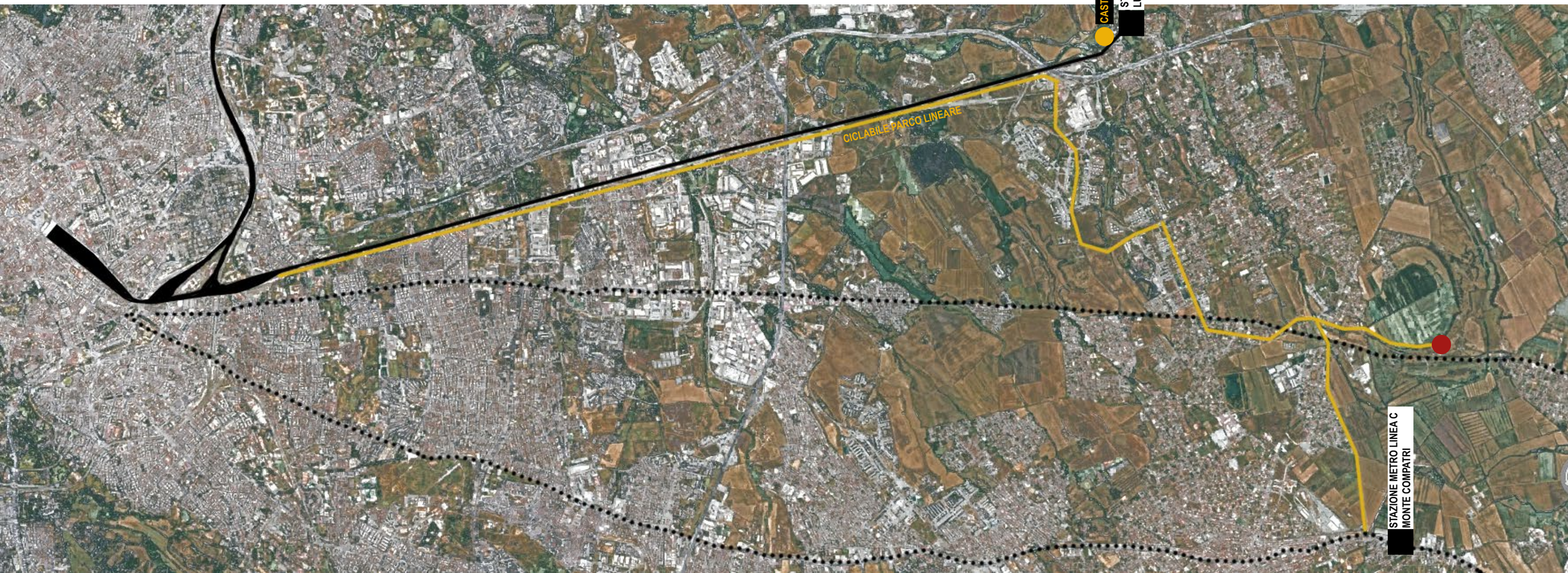

GLI AMBITI STRATEGICI

CENTRALITÀ ARCHEOLOGICHE NEI TERRITORI DELLE PERIFERIE

LE CONSOLARI E LE UNITÀ STORICO TOPOGRAFICHE NEI RAGGRUPPAMENTI DI MUNICIPI

LA VIA PRENESTINA
IL PARCO FLUVIALE DELL'OSA E L'ANTICA CITTÀ DI GABII

GLI AMBITI STRATEGICI

CENTRALITÀ ARCHEOLOGICHE NEI TERRITORI DELLE PERIFERIE

LE CONSOLARI E LE UNITÀ STORICO TOPOGRAFICHE NEI RAGGRUPPAMENTI DI MUNICIPI

LA VIA PRENESTINA

IL PARCO FLUVIALE DELL'OSA E L'ANTICA CITTÀ DI GABII

GLI AMBITI STRATEGICI

CENTRALITÀ ARCHEOLOGICHE NEI TERRITORI DELLE PERIFERIE

LE CONSOLARI E LE UNITÀ STORICO TOPOGRAFICHE NEI RAGGRUPPAMENTI DI MUNICIPI

LA VIA PRENESTINA

IL PARCO FLUVIALE DELL'OSA E L'ANTICA CITTÀ DI GABII

GLI AMBITI STRATEGICI

CENTRALITÀ ARCHEOLOGICHE NEI TERRITORI DELLE PERIFERIE

LE CONSOLARI E LE UNITÀ STORICO TOPOGRAFICHE NEI RAGGRUPPAMENTI DI MUNICIPI

LA VIA PRENESTINA

IL PARCO FLUVIALE DELL'OSA E L'ANTICA CITTÀ DI GABII

GLI AMBITI STRATEGICI

CENTRALITÀ ARCHEOLOGICHE NEI TERRITORI DELLE PERIFERIE

LE CONSOLARI E LE UNITÀ STORICO TOPOGRAFICHE NEI RAGGRUPPAMENTI DI MUNICIPI

LA VIA PRENESTINA

IL PARCO FLUVIALE DELL'OSA E L'ANTICA CITTÀ DI GABII

GLI AMBITI STRATEGICI

CENTRALITÀ ARCHEOLOGICHE NEI TERRITORI DELLE PERIFERIE

LE CONSOLARI E LE UNITÀ STORICO TOPOGRAFICHE NEI RAGGRUPPAMENTI DI MUNICIPI

LA VIA PRENESTINA
IL PARCO FLUVIALE DELL'OSA E L'ANTICA CITTÀ DI GABII

Infrastruttura verde e blu

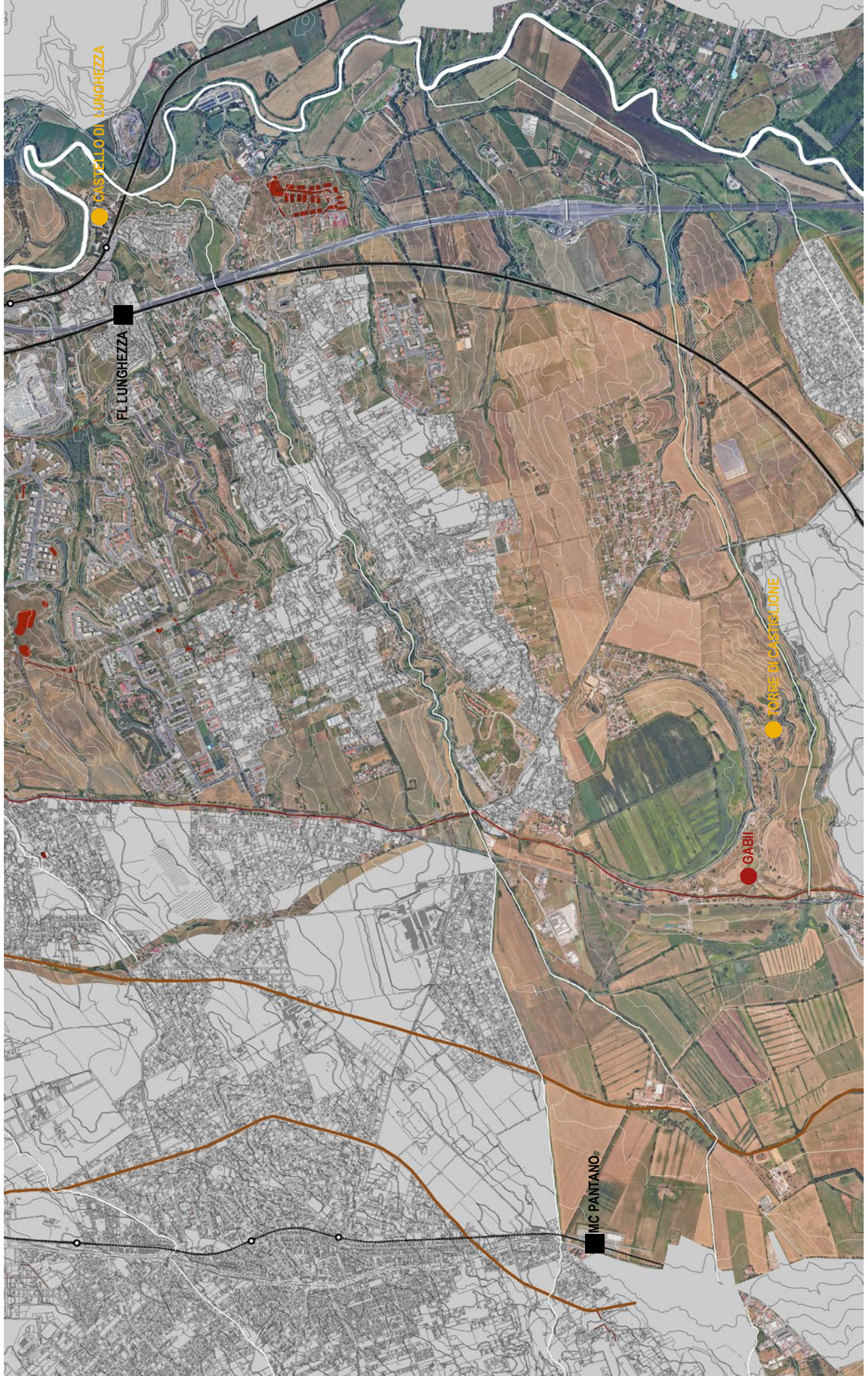

GLI AMBITI STRATEGICI

CENTRALITÀ ARCHEOLOGICHE NEI TERRITORI DELLE PERIFERIE

LE CONSOLARI E LE UNITÀ STORICO TOPOGRAFICHE NEI RAGGRUPPAMENTI DI MUNICIPI

LA VIA PRENESTINA

IL PARCO FLUVIALE DELL'OSA E L'ANTICA CITTÀ DI GABII

Vincoli

Beni di interesse archeologico

Fossi, fascia di rispetto di 150 m

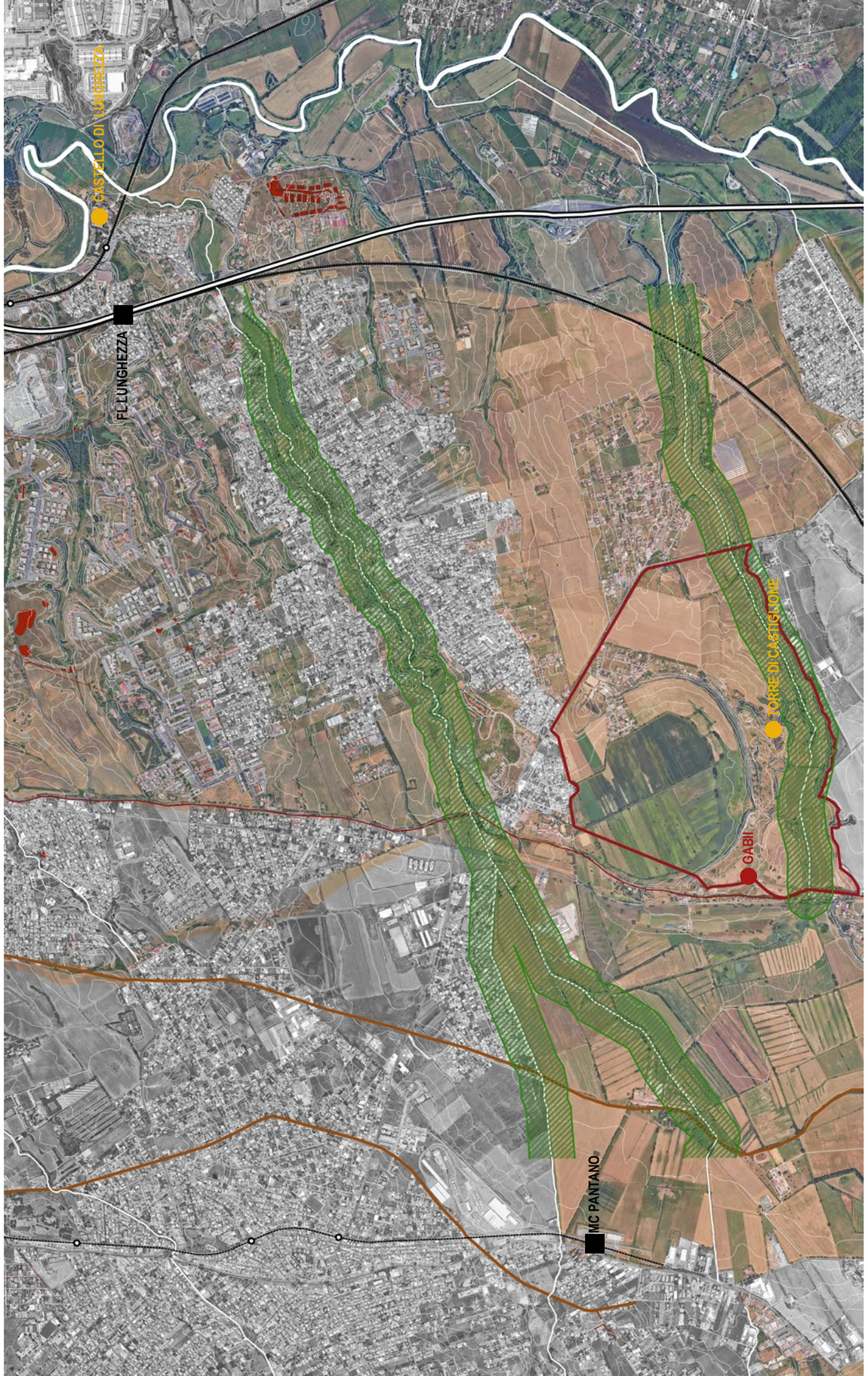

GLI AMBITI STRATEGICI

CENTRALITÀ ARCHEOLOGICHE NEI TERRITORI DELLE PERIFERIE

LE CONSOLARI E LE UNITÀ STORICO TOPOGRAFICHE NEI RAGGRUPPAMENTI DI MUNICIPI

LA VIA PRENESTINA
IL PARCO FLUVIALE DELL'OSA E L'ANTICA CITTÀ DI GABII

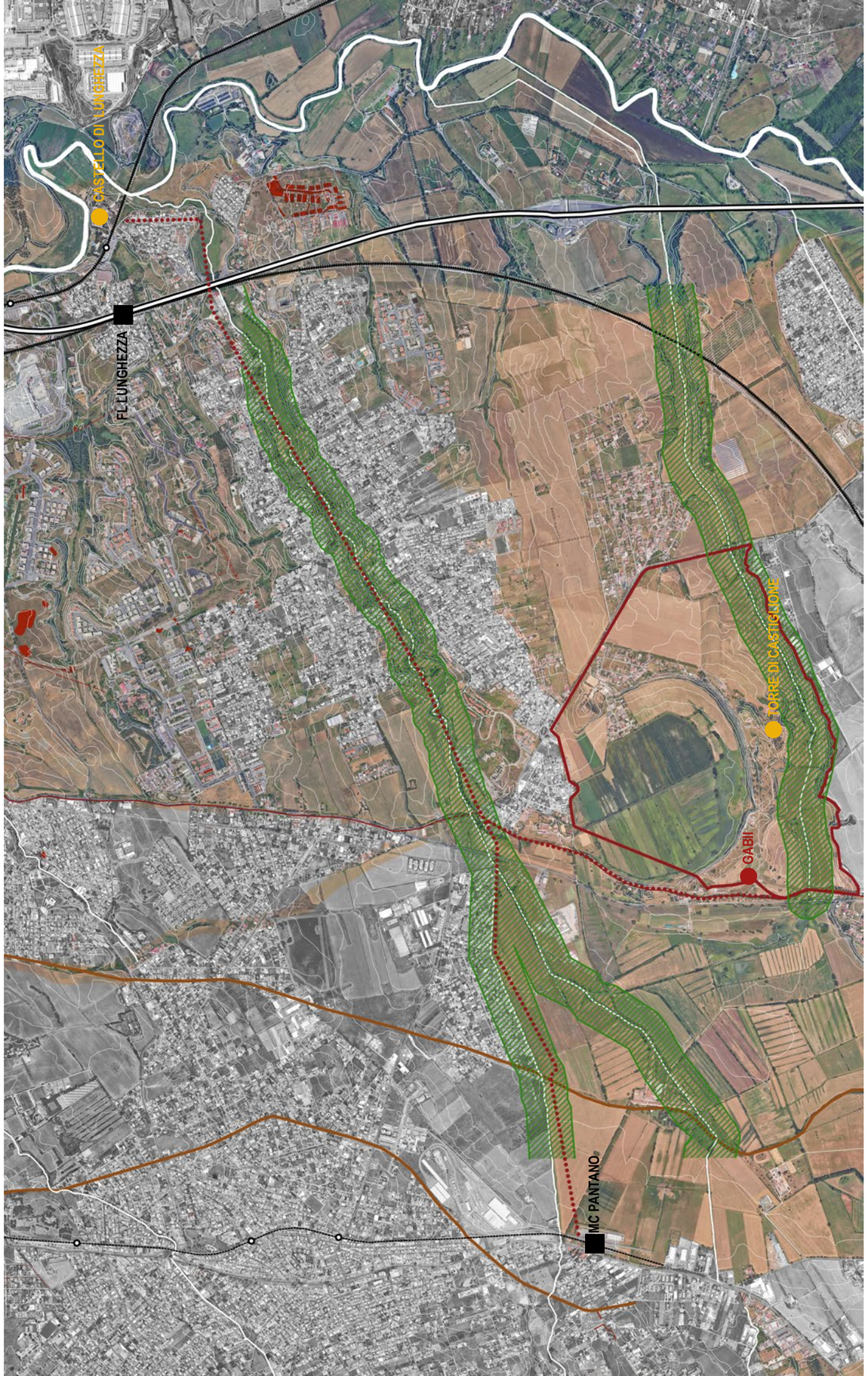

GLI AMBITI STRATEGICI

**CENTRALITÀ ARCHEOLOGICHE
NEI TERRITORI DELLE PERIFERIE**

**LE CONSOLARI E LE UNITÀ STORICO
TOPOGRAFICHE NEI
RAGGRUPPAMENTI DI MUNICIPI**

LA VIA PRENESTINA
IL PARCO FLUVIALE DELL'OSA E L'ANTICA
CITTÀ DI GABII

GLI AMBITI STRATEGICI

AS1
Tra Salaria e Collatina.
I villaggi del *Latium Vetus* preromano
lungo il Tevere e l'Aniene
Municipi II, III, IV

VIE CONSOLARI
Via Salaria
Via Tiburtina
Via Collatina

CENTRALITÀ ARCHEOLOGICHE (AP1)
Antico centro di *Antemnae* (II)
Antica città di *Crustumerium* (III)
Casale della Cervelletta (IV)
Ponte Mammolo (IV)

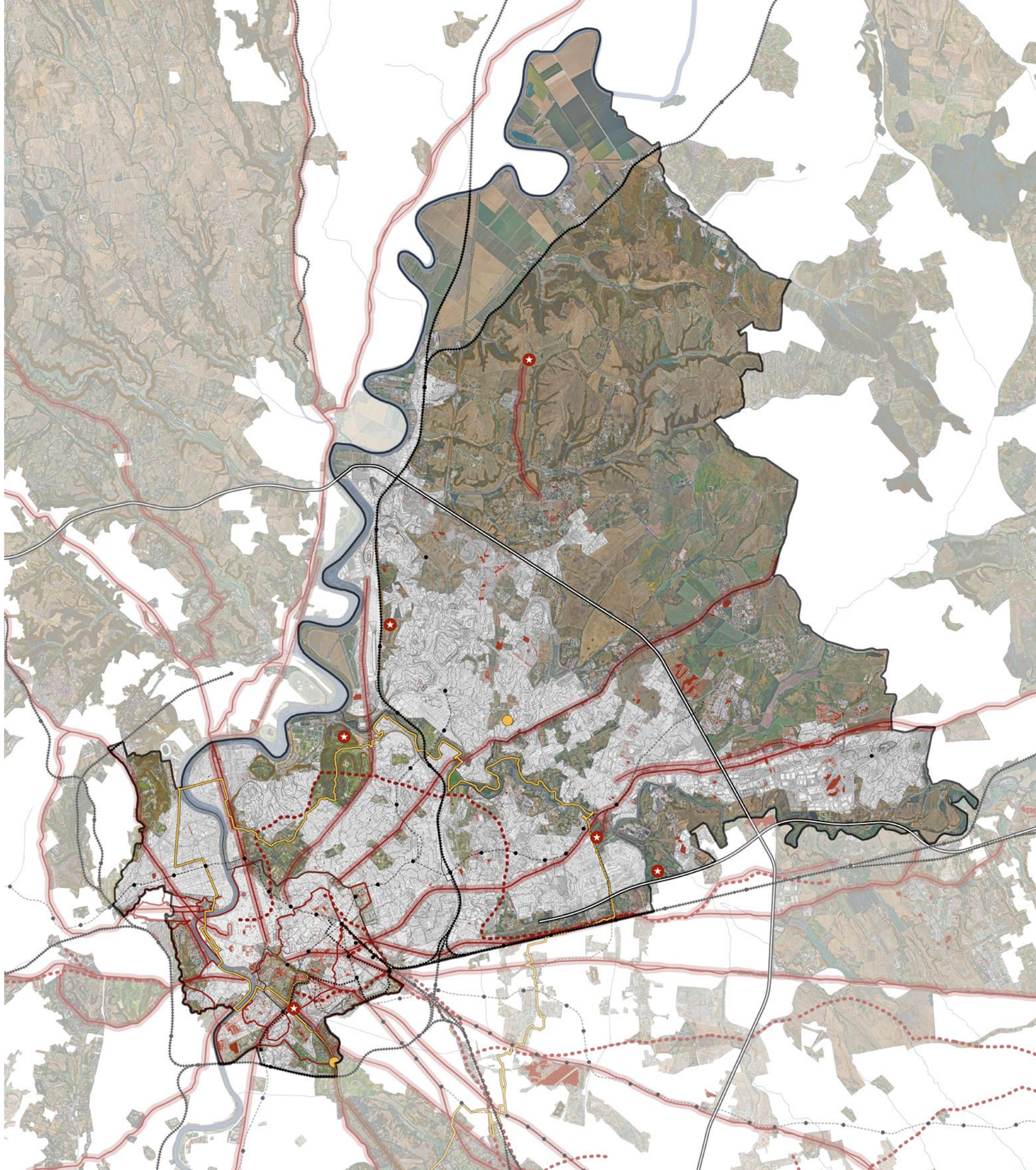

GLI AMBITI STRATEGICI

AS1
Tra Salaria e Collatina.
I villaggi del *Latium Vetus* preromano lungo il Tevere e l'Aniene
Municipi II, III, IV

VIE CONSOLARI
Via Salaria
Via Tiburtina
Via Collatina

CENTRALITÀ ARCHEOLOGICHE (AP1)
Antico centro di *Antemnae* (II)
Antica città di *Crustumerium* (III)
Casale della Cervelletta (IV)
Ponte Mammolo (IV)

GLI AMBITI STRATEGICI

AS2
Il paesaggio di ville produttive e torri medievali lungo tra Prenestina e Casilina; Gabi e Ponte Lupo: da dove arrivano l'acqua e la pietra

Municipi V, VI + VII

VIE CONSOLARI
Via Prenestina
Via Casilina

CENTRALITÀ ARCHEOLOGICHE (AP1)
Villa dei Gordiani – *Ad duas lauros* (V)
Torre di Casa Calda (V)
Parco archeologico di Centocelle - Pratone di Torre Spaccata (V, VII)
Antica città di *Gabii* – Parco fluviale dell'Osa (VI)
Ponte Lupo (VI)

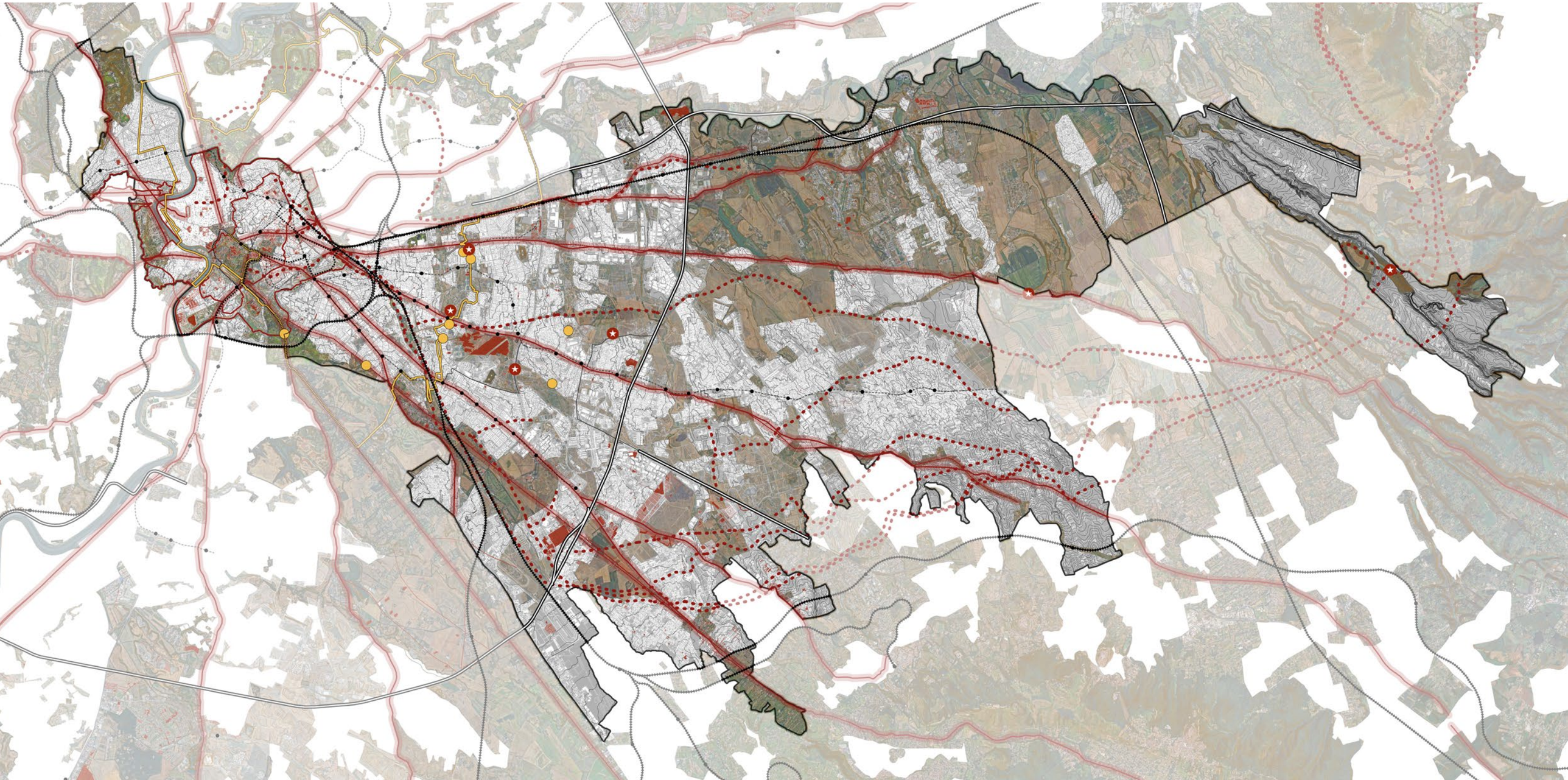

GLI AMBITI STRATEGICI

AS2
Il paesaggio di ville produttive e torri medievali lungo tra Prenestina e Casilina;
Gabi e Ponte Lupo: da dove arrivano l'acqua e la pietra
Municipi V, VI + VII

VIE CONSOLARI
Via Prenestina
Via Casilina

CENTRALITÀ ARCHEOLOGICHE (AP1)
Villa dei Gordiani – Ad duas lauros (V)
Torre di Casa Calda (V)
Parco archeologico di Centocelle - Pratone di Torre Spaccata (V, VII)
Antica città di *Gabii* – Parco fluviale dell'Osa (VI)
Ponte Lupo (VI)

Raccolta Roma Sparita®

GLI AMBITI STRATEGICI

AS3
Su basoli e tra sepolcri. Ripercorrere le antiche consolari Appia e Latina
Municipi VII, VII

VIE CONSOLARI
Via Latina
Via Appia Antica

CENTRALITÀ ARCHEOLOGICHE (AP1)
Via Latina al III miglio (VII)
Villa dei Sette Bassi (VII)
Appia Antica presso la stazione ferroviaria di Torricola (VIII)

GLI AMBITI STRATEGICI

AS3
Su basoli e tra sepolcri. Ripercorrere le antiche consolari Appia e Latina
Municipi VII, VII

VIE CONSOLARI
Via Latina
Via Appia Antica

CENTRALITÀ ARCHEOLOGICHE (AP1)
Via Latina al III miglio (VII)
Villa dei Sette Bassi (VII)
Appia Antica presso la stazione
ferroviaria di Torricola (VIII)

GLI AMBITI STRATEGICI

AS4
Insediamenti lungo la via Laurentina
Municipi VIII, IX

VIE CONSOLARI
Via Appia Antica
Via Laurentina

CENTRALITÀ ARCHEOLOGICHE (AP1)
Appia Antica presso la stazione ferroviaria di Torricola (VIII)
Area archeologica di Laurentino (IX)
Area archeologica di Vallerano (IX)

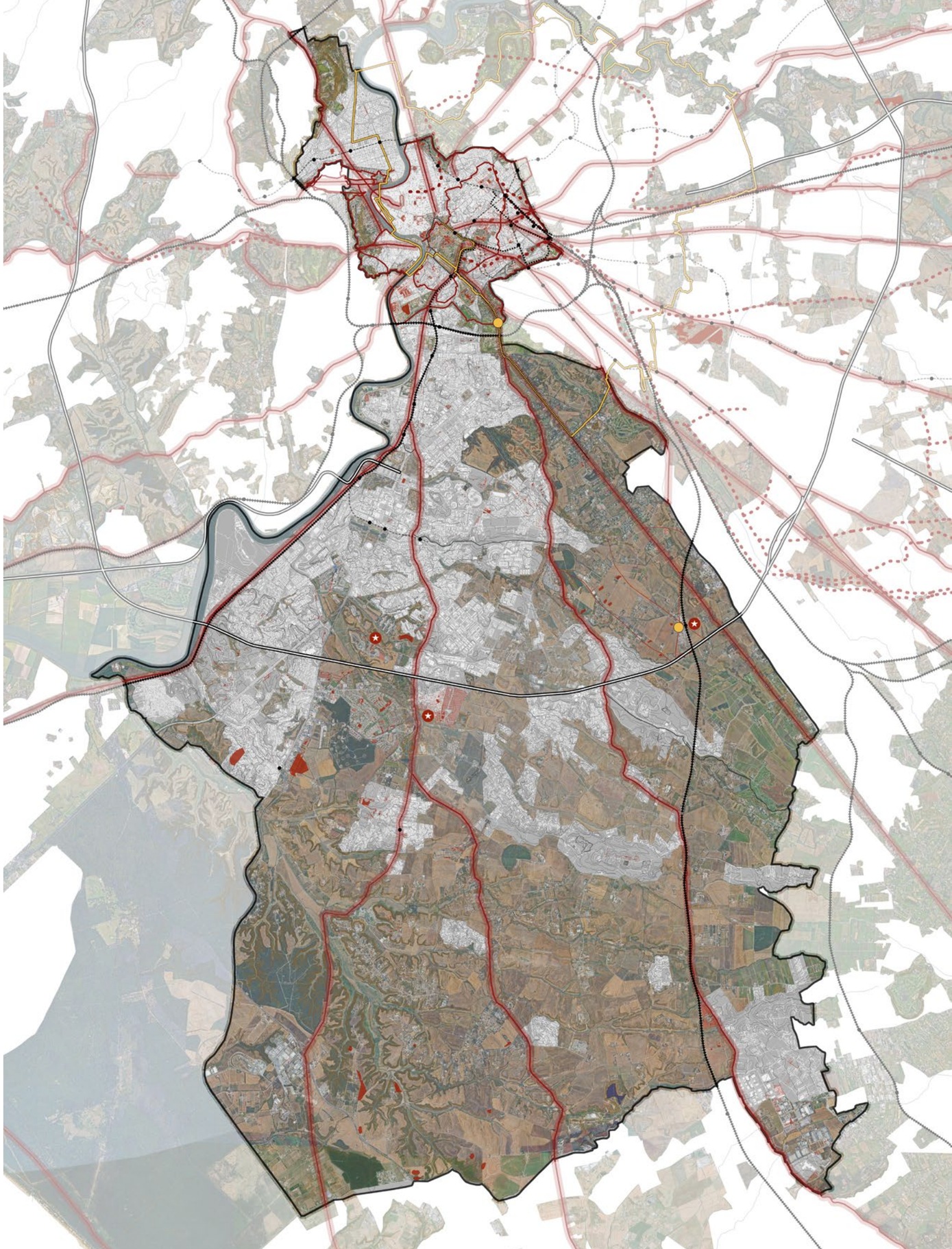

GLI AMBITI STRATEGICI

AS4
Insediamenti lungo la via Laurentina
Municipi VIII, IX

VIE CONSOLARI
Via Appia Antica
Via Laurentina

CENTRALITÀ ARCHEOLOGICHE (AP1)
Appia Antica presso la stazione ferroviaria di Torricola (VIII)
Area archeologica di Laurentino (IX)
Area archeologica di Vallerano (IX)

GLI AMBITI STRATEGICI

AS5
Lungo le sponde del Tevere tra paesaggi sacri e fluviali
Municipi X, XI

VIE CONSOLARI
Via Ostiense
Via Portuense

CENTRALITÀ ARCHEOLOGICHE (AP1)
Accesso/Approdo dal Tevere a Ostia Antica (X)
Villa di Plinio (X)
Monte delle Piche, *Lucus Fratrum Arvalium* (XI)
Torre Righetti a Monte Cucco (XI)
Catacombe di Generosa (XI)

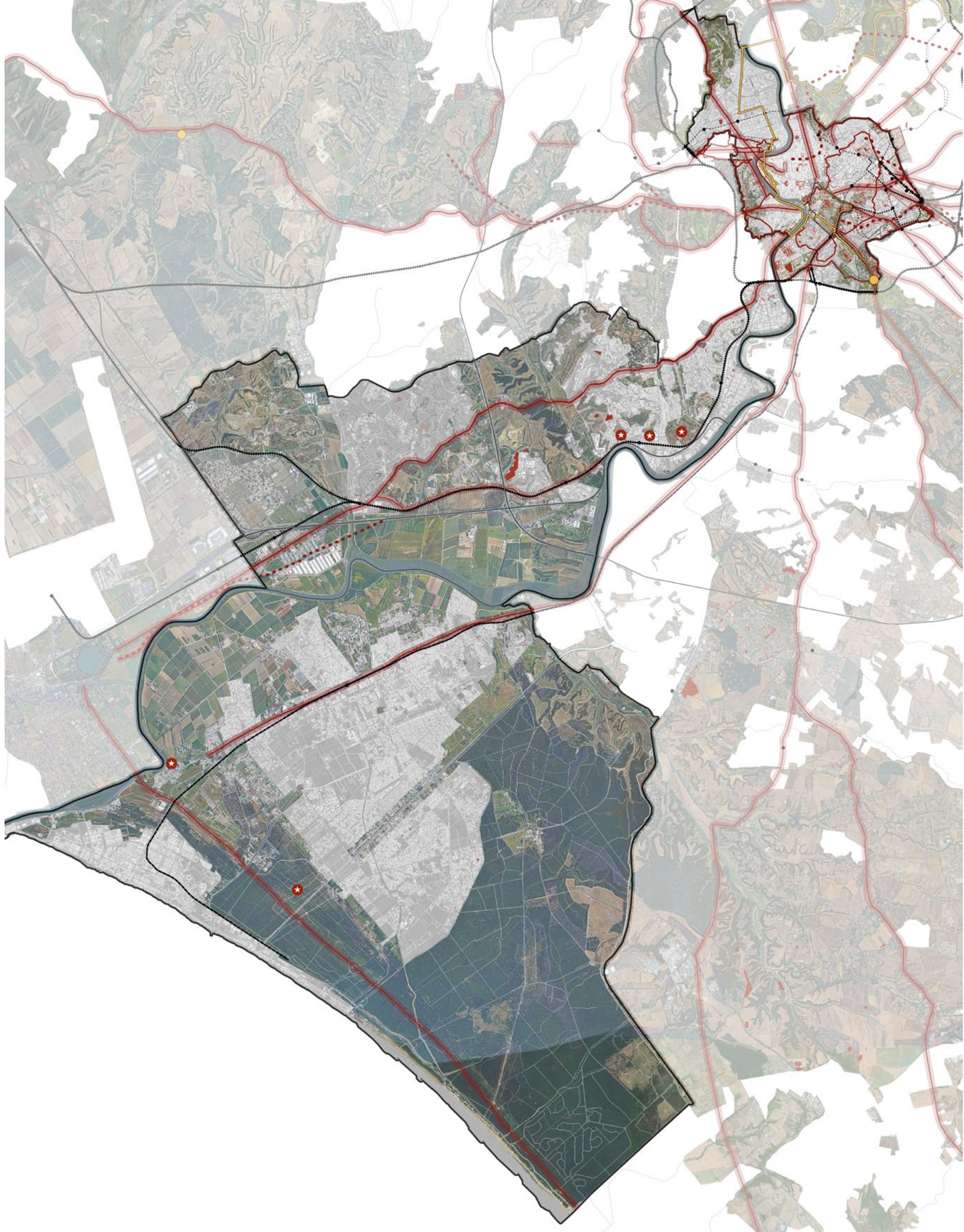

AS5
Lungo le sponde del Tevere tra paesaggi sacri e fluviali
Municipi X, XI

VIE CONSOLARI
Via Ostiense
Via Portuense

CENTRALITÀ ARCHEOLOGICHE (AP1)
Accesso/Approdo dal Tevere a Ostia Antica (X)
Villa di Plinio (X)
Monte delle Piche, *Lucus Fratrum Arvalium* (XI)
Torre Righetti a Monte Cucco (XI)
Catacombe di Generosa (XI)

GLI AMBITI STRATEGICI

AS6
Presidi lungo l'Aurelia
Municipi XII, XIII

VIE CONSOLARI
Via Aurelia

CENTRALITÀ ARCHEOLOGICHE (AP1)
Villa delle Colonnacce (XII)
Castel di Guido (XIII)

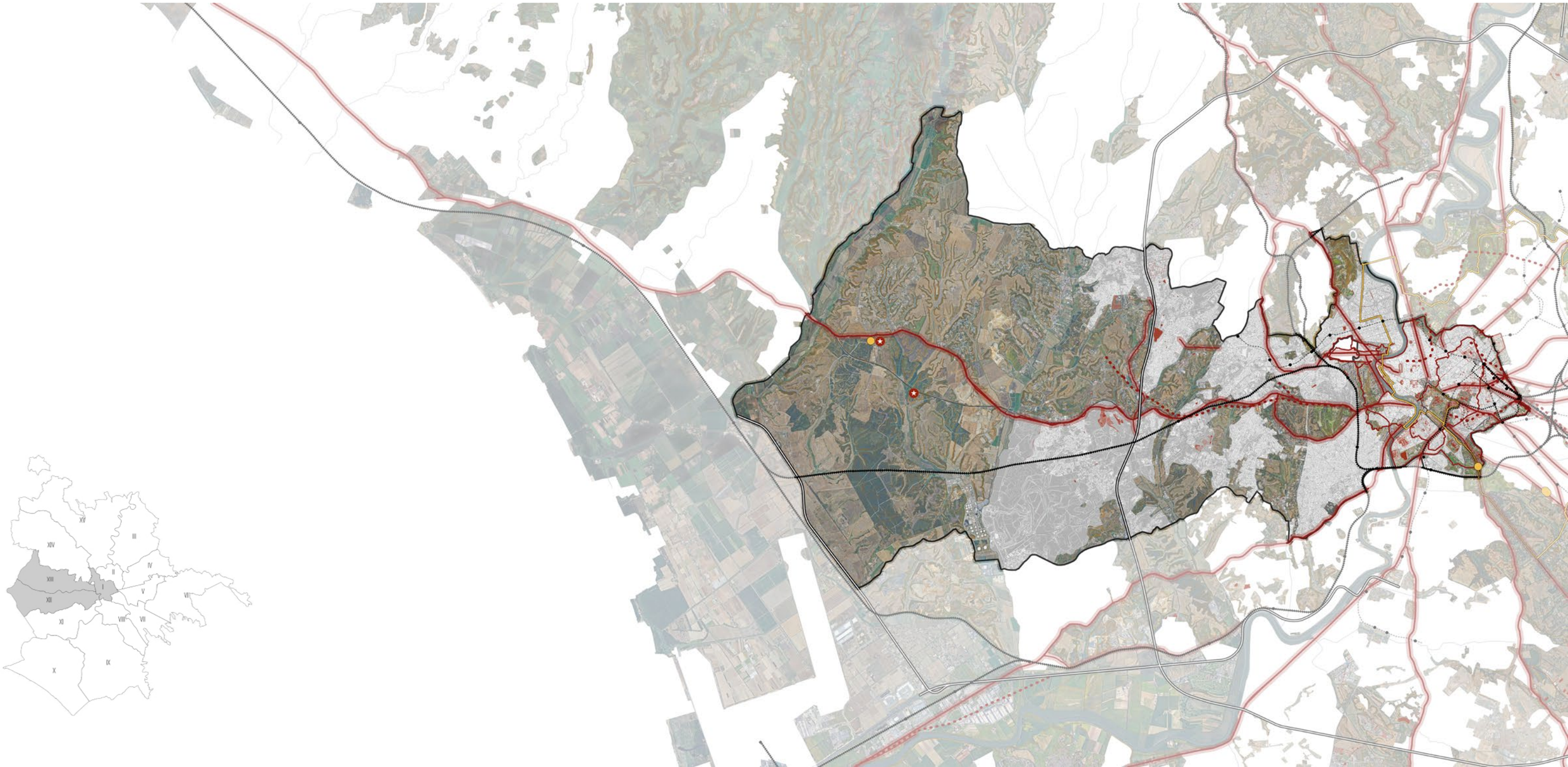

AS6
Presidi lungo l'Aurelia
Municipi XII, XIII

VIE CONSOLARI
Via Aurelia

CENTRALITÀ ARCHEOLOGICHE (AP1)
Villa delle Colonnacce (XII)
Castel di Guido (XIII)

GLI AMBITI STRATEGICI

AS7
Verso l’Etruria e lungo la via Flaminia
Municipi XIV, XV

VIE CONSOLARI
Via Clodia
Via Cassia
Via Vejentana
Via Flaminia
Via Tiberina

CENTRALITÀ ARCHEOLOGICHE (AP1)
Ipogeo degli Ottavi (XIV)
Galeria Antica (XIV)
Vejentana Greenway (XV)
Villa di Livia, Arco di Malborghetto (XV)

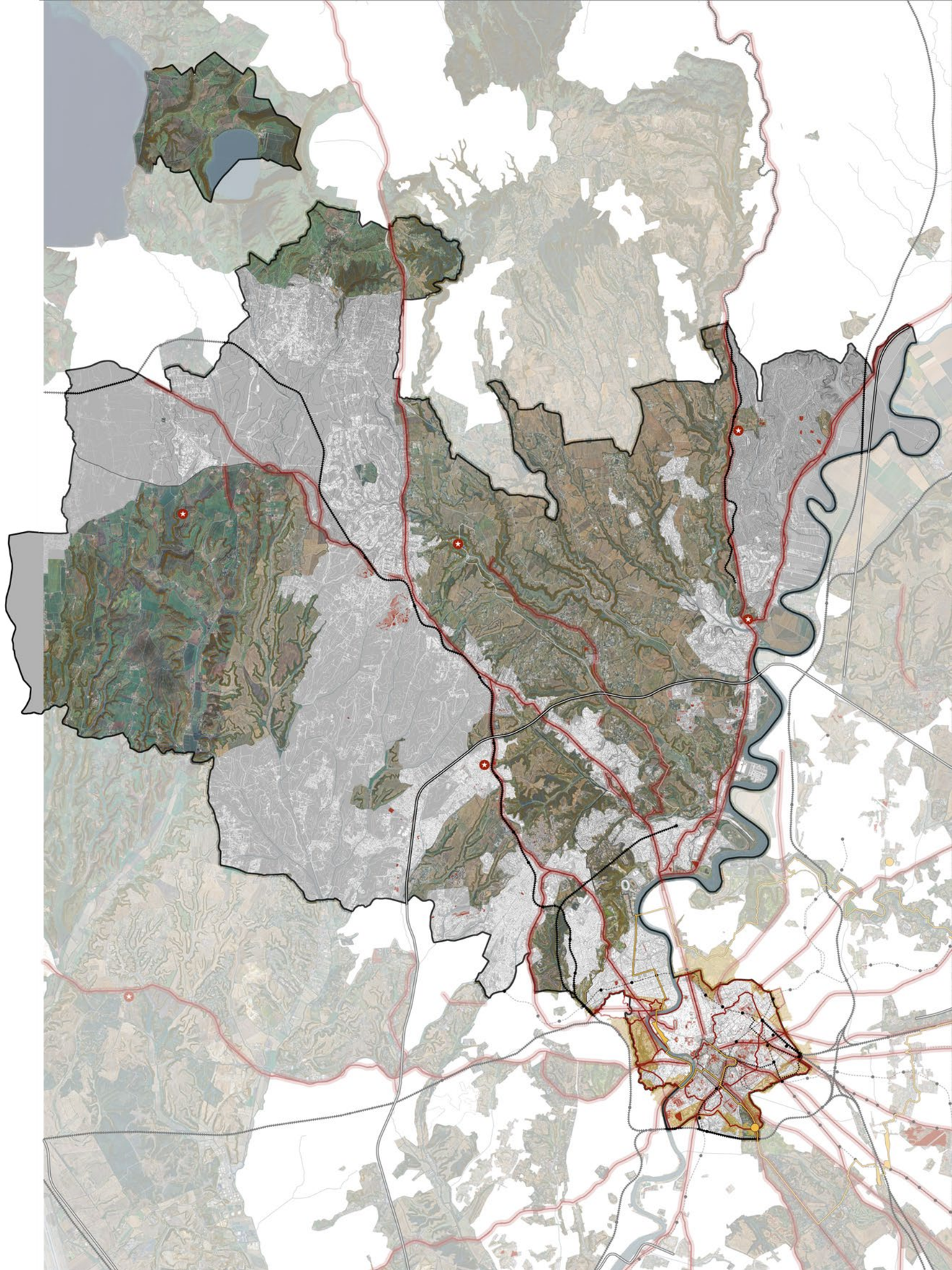

AS7
Verso l’Etruria e lungo la via Flaminia
Municipi XIV, XV

VIE CONSOLARI
Via Clodia
Via Cassia
Via Vejentana
Via Flaminia
Via Tiberina

CENTRALITÀ ARCHEOLOGICHE (AP1)
Ipogeo degli Ottavi (XIV)
Galeria Antica (XIV)
Vejentana Greenway (XV)
Villa di Livia, Arco di Malborghetto (XV)

GLI AMBITI STRATEGICI

AS7
Verso l’Etruria e lungo la via Flaminia
Municipi XIV, XV

VIE CONSOLARI
Via Clodia
Via Cassia
Via Vejentana
Via Flaminia
Via Tiberina

CENTRALITÀ ARCHEOLOGICHE (AP1)
Ipogeo degli Ottavi (XIV)
Galeria Antica (XIV)
Vejentana Greenway (XV)
Villa di Livia, Arco di Malborghetto (XV)

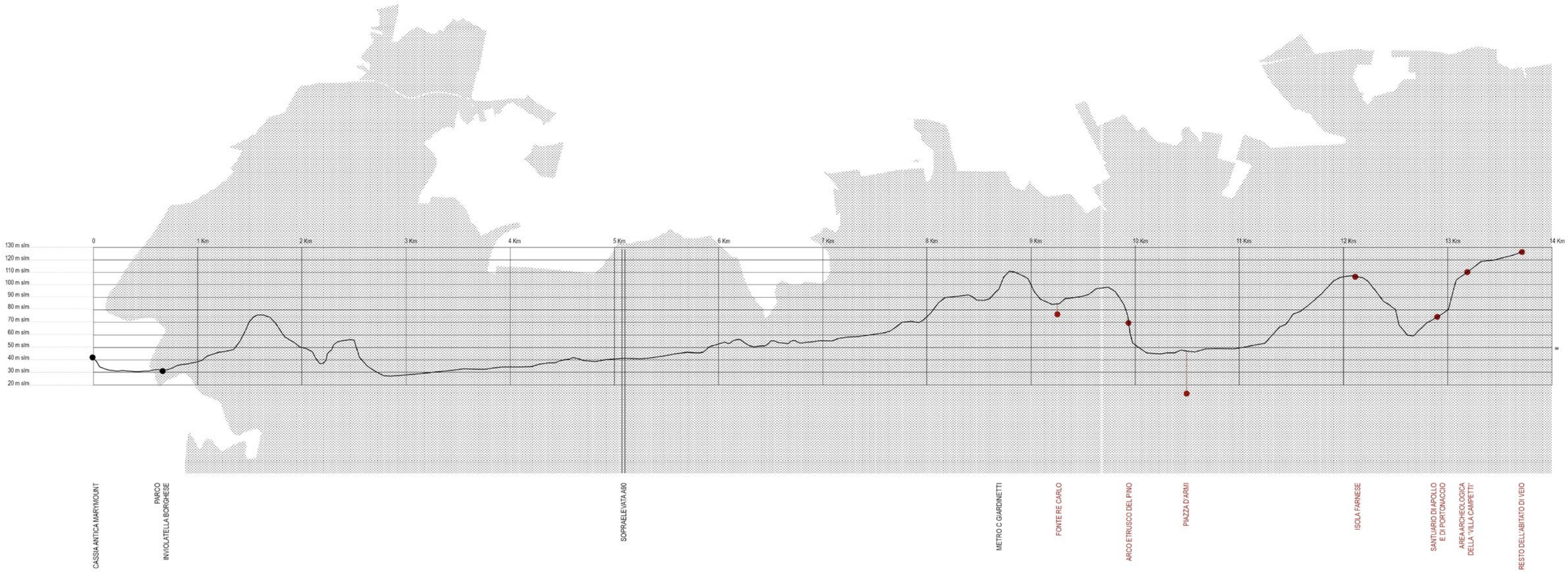

GLI AMBITI STRATEGICI

AS7
Verso l’Etruria e lungo la via Flaminia
Municipi XIV, XV

VIE CONSOLARI
Via Clodia
Via Cassia
Via Vejentana
Via Flaminia
Via Tiberina

CENTRALITÀ ARCHEOLOGICHE (AP1)
Ipogeo degli Ottavi (XIV)
Galeria Antica (XIV)
Vejentana Greenway (XV)
Villa di Livia, Arco di Malborghetto (XV)

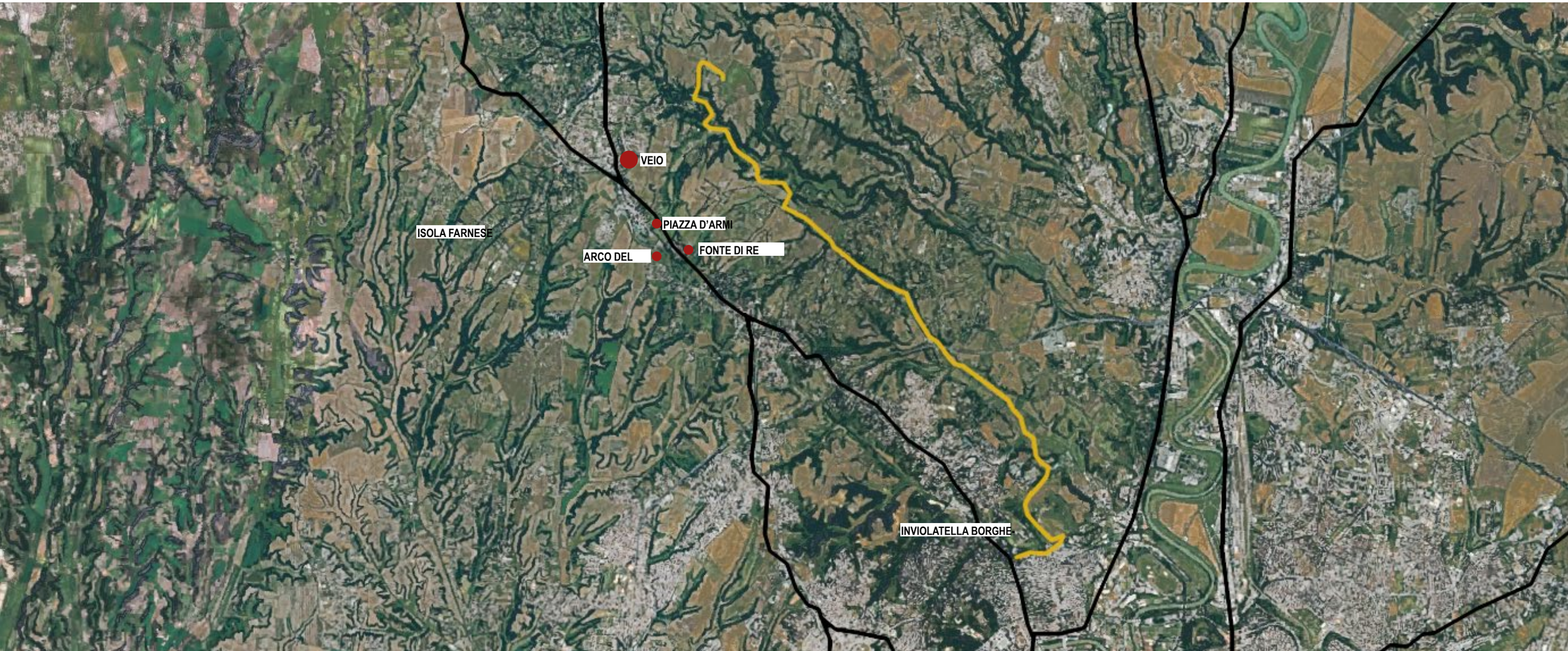
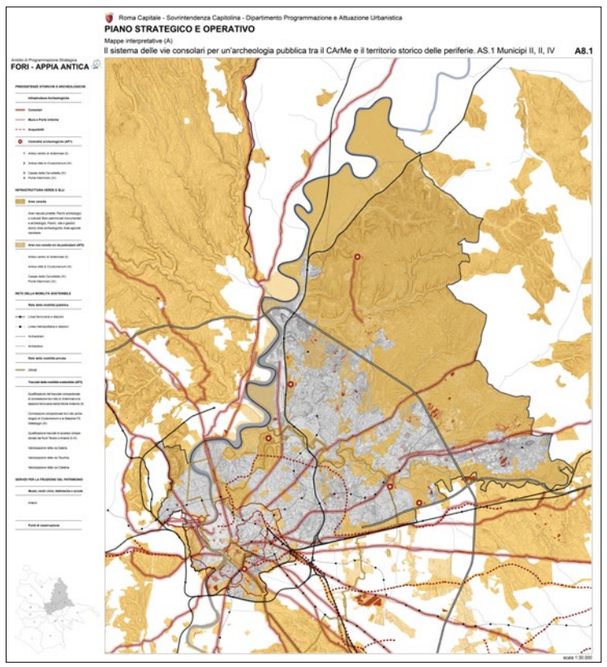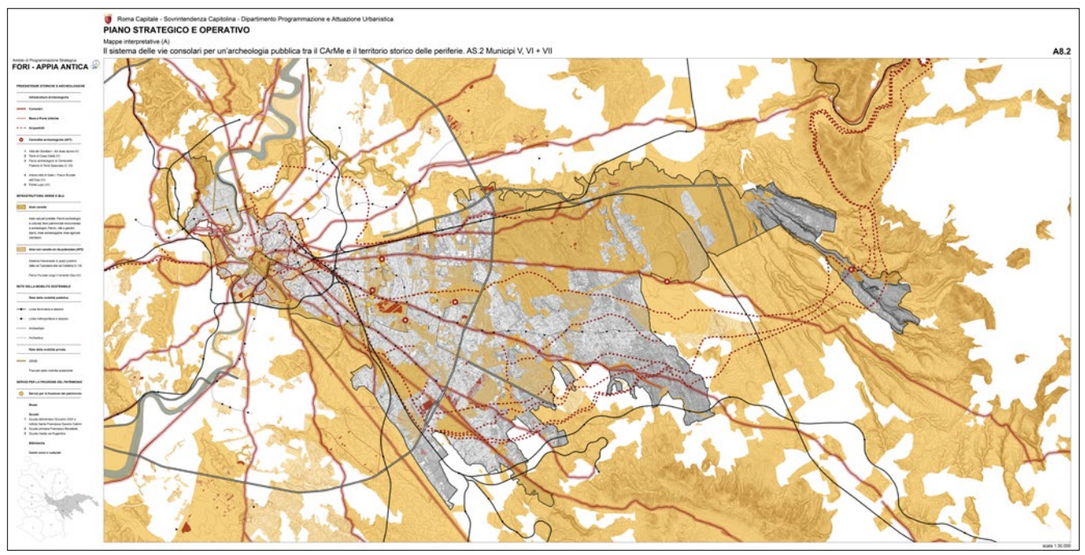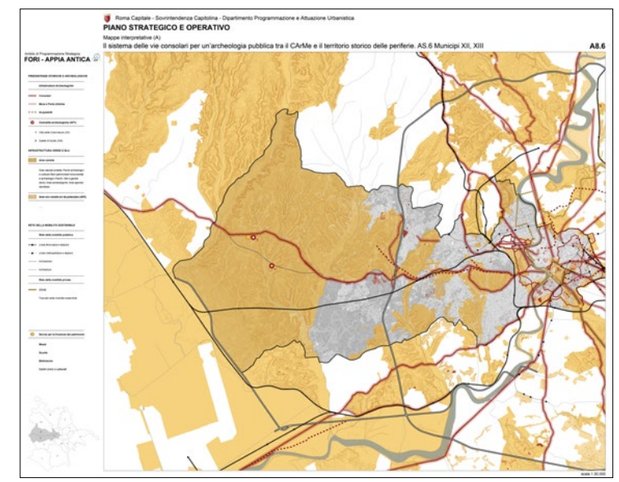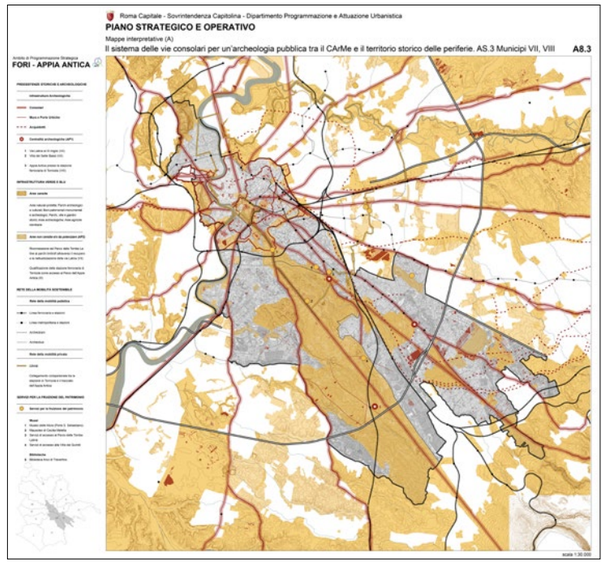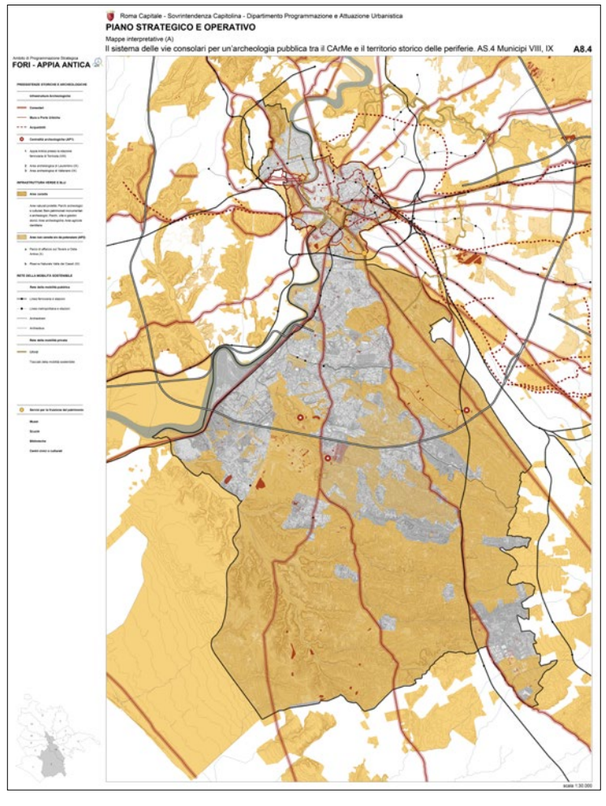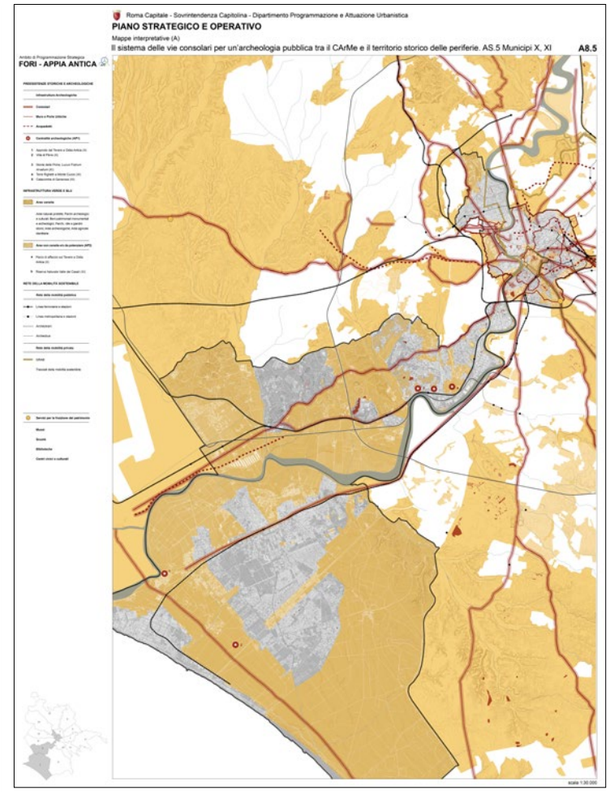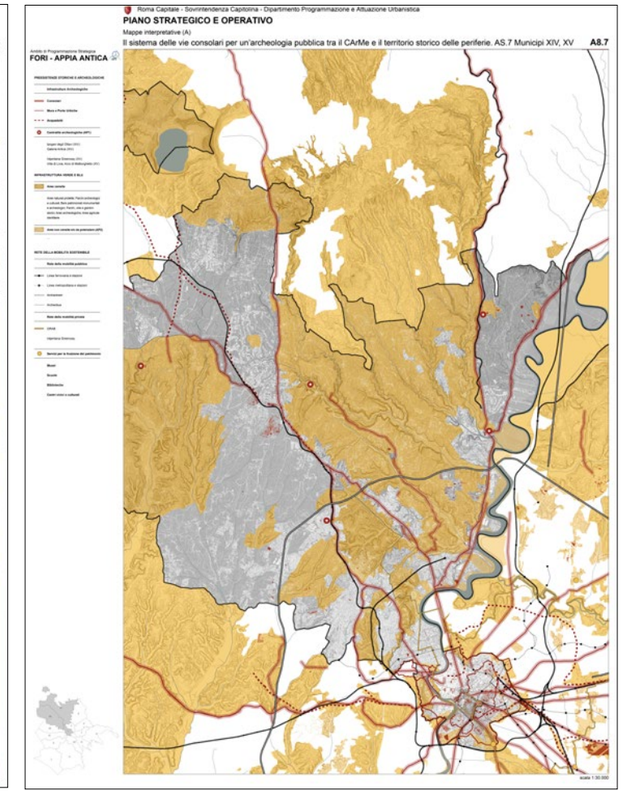
GLI AMBITI STRATEGICI